

Mobilité : nouvelles boucles vélo



Vous les avez certainement vu fleurir un peu partout : les panneaux verts points-nœuds s'installent et le réseau tisse progressivement sa toile. Un réseau points-nœuds s'articule autour d'un maillage dense de voiries qui se croisent à des intersections (carrefours) numérotées. A chaque intersection, un panneau indique le numéro du carrefour et les directions possibles vers les numéros suivants. C'est donc vous qui concoctez votre circuit au gré de vos envies et en fonction de la distance que vous souhaitez parcourir. Pour planifier votre itinéraire, rien de plus simple : il vous suffit de noter les numéros à suivre.

La Commune de Libramont-Chevigny vous propose 8 nouvelles boucles VTC balisées sur base de ce maillage. De 10 à 87 km, il y en a pour tous les niveaux. Il ne vous reste plus qu'à enfourcher votre vélo au départ de Libramont - Place communale, Freux ou Bras pour partir à la découverte de notre belle région !

Bon plan

Les traces GPX des 8 boucles sont téléchargeables sur le site de la Commune:
www.libramontchevigny.be.

Freux au fil de l'eau Boucle 1

Au départ de l'église de Freux, un des plus beaux villages de la Commune de Libramont-Chevigny, cette balade familiale vous permet de découvrir quelques-uns des nombreux étangs qui dessinent le paysage. Vous aurez l'occasion de longer et d'admirer l'étang de la grotte, logé dans son écrin de verdure, puis de vous évader à travers champs en direction du village de Remagne.

Infos pratiques

Départ/Arrivée: Freux (salle de village)

Distance (km): 10

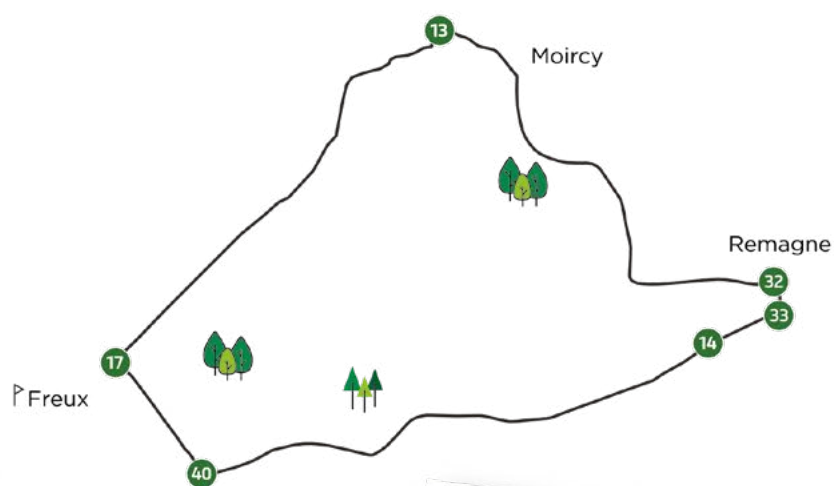
Niveau: **Facile**

Dénivelé + (m): 104

Vélo conseillé: Vélo de route

Points-nœuds à suivre: 17 - 13 - 32 - 33 - 14 - 40 - 17

www.libramontchevigny.be



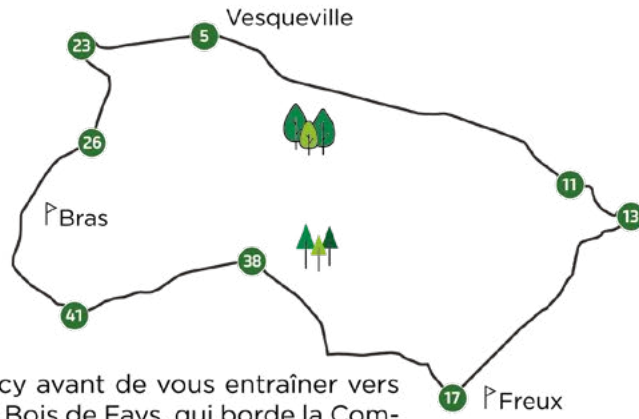
A la découverte du Bois de Fays

Boucle 2

Cet itinéraire majoritairement champêtre et forestier vous emmène successivement à travers les villages de

Remagne et Moircy avant de vous entraîner vers Vesqueville par le Bois de Fays, qui borde la Commune voisine de Saint-Hubert.

Vous rejoindrez ensuite votre point de départ en traversant le village de Bras et sa très jolie chapelle de Lhommal. Selon la légende, la source de la Lhomme qui ruisselle en face de l'édifice, guérirait les maladies des yeux et de la peau.



Infos pratiques

Départ/Arrivée: Freux (salle de village) ou Bras (chapelle de Lhommal)

Distance (km): 20

Niveau: **Facile**

Dénivelé + (m): 184

Vélo conseillé: Vélo de route / VTC

Points-nœuds à suivre: 17 - 38 - 41 - 26 - 23 - 5 - 11 - 13 - 17

Bon à savoir:

1 km empierré entre les PN 17 et 38.

Alternative possible par la route, sans allonger le parcours

www.libramontchevigny.be

Au gré des villages ardennais

Boucle 3

A travers les villages de Neuvillers, Grandvoir, Tournay, Tronquoy et Bernimont qui jalonnent les communes de Neufchâteau et Libramont-Chevigny, cette balade vous emmène au cœur du patrimoine ardennais. Habitations en pierre du pays, fermes, lavoirs, églises ou encore monuments commémoratifs illustrent ce parcours. N'hésitez pas à faire une pause à côté du ruisseau de La Rosière, qui traverse le village de Grandvoir.

Infos pratiques

Départ/Arrivée: Libramont (Place communale)

Distance (km): 27

Niveau: **Moyen**

Dénivelé + (m): 232

Vélo conseillé: Vélo de route / VTC

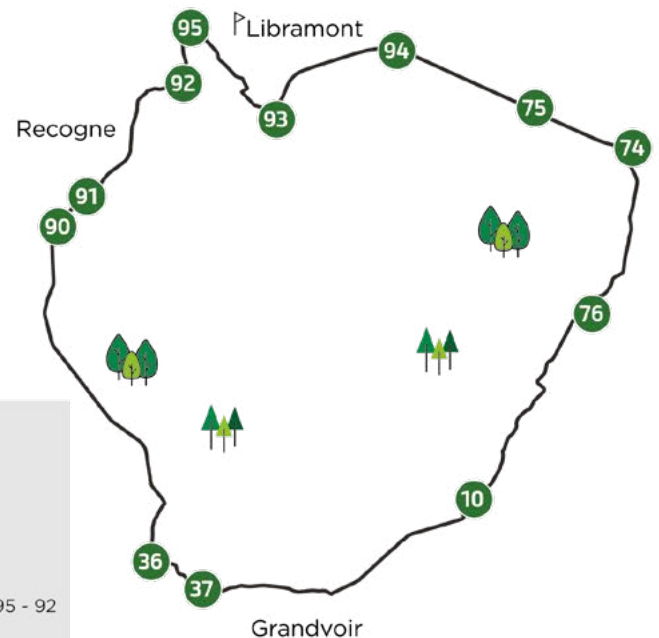
Points-nœuds à suivre: 92 - 91 - 90 - 36 - 37 - 10 - 76 - 74 - 75 - 94 - 93 - 95 - 92

Bon à savoir:

5 kms empierrés du PN 74 au PN 93 (pré-RAVeL).

Alternative possible par la route: 74 - 72 - 71 - 75 - 93

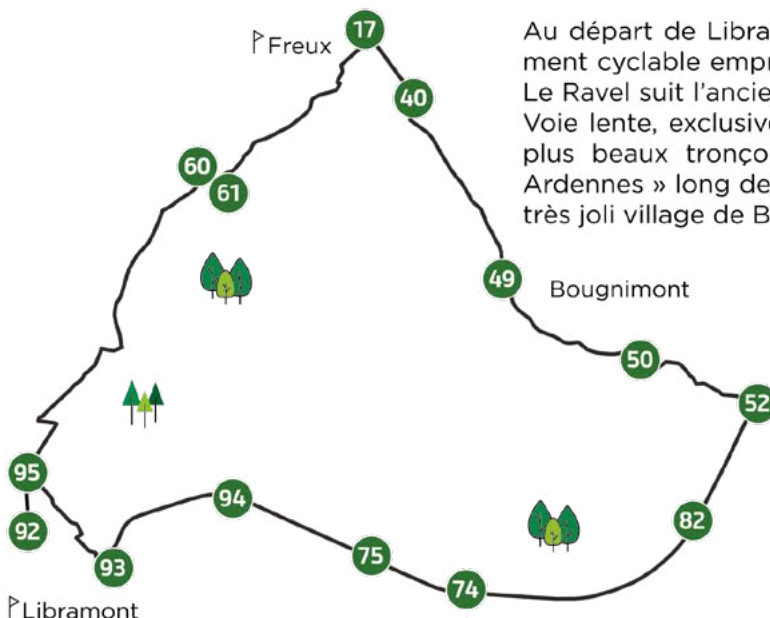
www.libramontchevigny.be



De la voie lente au RAVeL

Boucle 4

Au départ de Libramont ou du village de Freux, ce tracé majoritairement cyclable emprunte les deux grands itinéraires vélos du territoire. Le Ravel suit l'ancienne voie de chemin de fer Libramont-Bastogne. La Voie lente, exclusivement réservée aux modes doux, accueille un des plus beaux tronçons de l'itinéraire wallon W7 « Sur la route des Ardennes » long de 206 kilomètres. Entre les deux, vous traverserez le très joli village de Bougnimont.



Infos pratiques

Départ/Arrivée: Libramont (Place communale) ou Freux (salle de village)

Distance (km): 30

Niveau: **Moyen**

Dénivelé + (m): 278

Vélo conseillé: Vélo de route / VTC

Points-nœuds à suivre: 92 - 95 - 60 - 61 - 17 - 40 - 49 - 50 - 52 - 82 - 74 - 75 - 94 - 93 - 95 - 92

Bon à savoir:

5 kms empierrés du PN 74 au PN 93 (pré-RAVeL).

Alternative possible par la route: 74 - 72 - 71 - 75 - 93

www.libramontchevigny.be

La vallée du Laval, sur l'EuroVelo 5

Boucle 5

Ce parcours au départ de Freux s'échappe vers la petite commune voisine de Sainte-Ode pour vous faire pénétrer dans le Parc naturel des Deux Ourthes, en bordure du massif de la Grande Forêt de Saint-Hubert. De Sprimont à Lavacherie, vous aurez l'occasion d'emprunter le chemin mythique de la Transardennaise. Envie d'une halte gourmande ? La pêcherie du Domaine de Wachirock se trouve le long de l'itinéraire.

Infos pratiques

Départ/Arrivée: Freux (salle de village)

Distance (km): 40

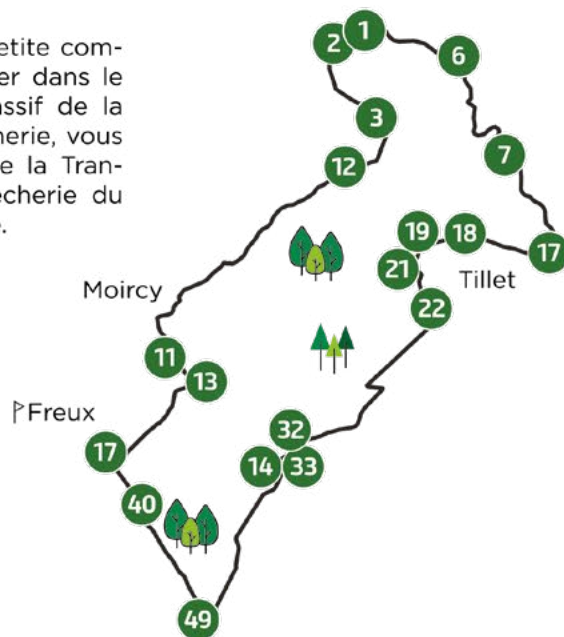
Niveau: **Confirmé**

Dénivelé + (m): 511

Vélo conseillé: Vélo de route

Points-nœuds à suivre: 17 - 13 - 11 - 12 - 3 - 2 - 1 - 6 - 7 - 17 - 18 - 19 - 21 - 22 - 32 - 33 - 14 - 49 - 40 - 17

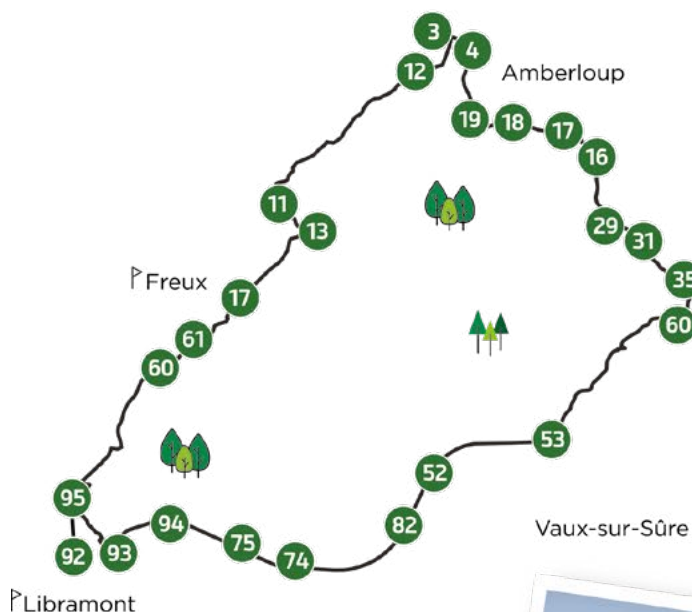
www.libramontchevigny.be



A l'assaut des sources de l'Ourthe et de la Sûre

Boucle 6

Cette grande boucle de 54 km emprunte le RAVeL au départ de Libramont en direction de Vaux-sur-Sûre. Vous passerez non loin des sources de l'Ourthe (Ourt) et de la Sûre (Planchipont). Après environ 14 kilomètres, à la sortie du Bois de la Waffe, vous vous dirigerez vers Sainte-Ode à travers des routes de campagne traversant de nombreux ruisseaux bucoliques. L'itinéraire rejoint ensuite Libramont par la Voie lente, aux côtés de l'Ourthe occidentale.



Infos pratiques

Départ/Arrivée: Libramont (Place communale) ou Freux (salle de village)

Distance (km): 54

Niveau: **Confirmé**

Dénivelé + (m): 457

Vélo conseillé: Vélo de route / VTC

Points-nœuds à suivre: 92 - 95 - 93 - 94 - 75 - 74 - 82 - 52 - 53 - 60 - 35 - 31 - 29 - 16 - 17 - 18 - 19 - 4 - 3 - 12 - 11 - 13 - 17 - 61 - 60 - 95 - 92

Bon à savoir:

14 kms empierrés du PN 53 au PN 93 (pré-RAVeL).

Alternative possible par la route: 53 - 91 - 90 - 86 - 85 - 82 - 73 - 72 - 71 - 75 - 93. Plus loin, 1 km empierré après le PN 12

www.libramontchevigny.be



Le pays de Libin

Boucle 7



En démarrant de Libramont, ce circuit essentiellement forestier traverse successivement les entités de Libin, Bertrix, Saint-Hubert et Libramont-Chevigny. Ces 4 communes du Centre Ardenne sont reconnues pour leurs grandes étendues forestières, majoritairement constituées d'épicéas, de hêtres et de chênes. A la tombée du jour, il n'est pas rare d'entendre, en période de rut, les cerfs bramer entre Libin et Hatrival.

Infos pratiques

Départ/Arrivée: Libramont (Place communale) ou Freux (salle de village)

Distance (km): 57

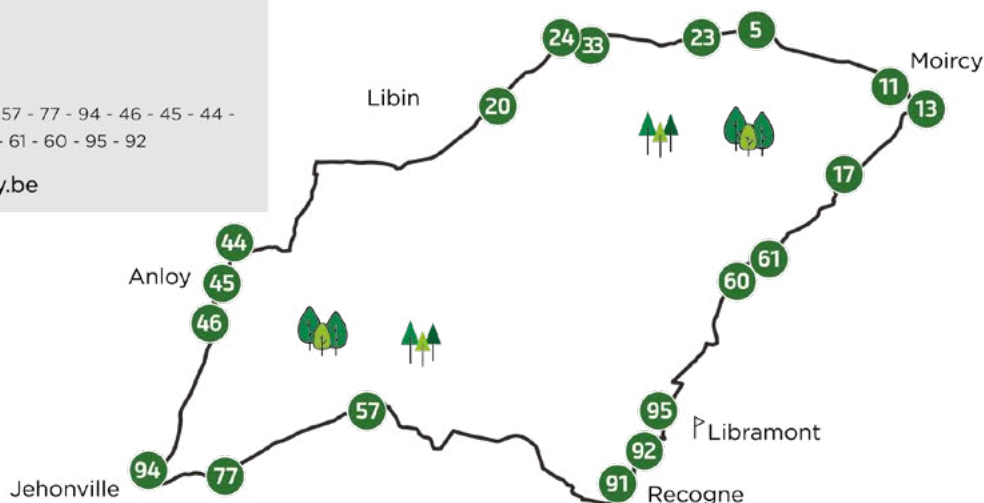
Niveau: **Expert**

Dénivelé + (m): 753

Vélo conseillé: Vélo de route

Points-nœuds à suivre: 92 - 91 - 57 - 77 - 94 - 46 - 45 - 44 - 20 - 24 - 33 - 23 - 5 - 11 - 13 - 17 - 61 - 60 - 95 - 92

www.libramontchevigny.be



Le grand panorama

Boucle 8

Cet itinéraire de 87 km vous offre les plus beaux panoramas du cœur de l'Ardenne. La première partie du parcours est essentiellement arborée et traverse les grandes étendues forestières des communes de Saint-Hubert, Libin et Bertrix. La seconde partie, est davantage champêtre et vous fera découvrir les jolis villages des communes de Vaux-sur Sûre et Sainte-Ode.



Infos pratiques

Départ/Arrivée: Libramont (Place communale)

Distance (km): 87

Niveau: **Expert**

Dénivelé + (m): 907

Vélo conseillé: Vélo de route / VTC

Points-nœuds à suivre: 92 - 91 - 57 - 77 - 94 - 46 - 45 - 44 - 20 - 24 - 33 - 23 - 5 - 11 - 12 - 3 - 4 - 19 - 18 - 17 - 16 - 29 - 31 - 35 - 60 - 53 - 52 - 82 - 74 - 75 - 94 - 93 - 95 - 92

Bon à savoir:

1 km empierré avant le PN 12 + 14 kms empierrés du PN 53 au PN 93 (pré-RAVeL).

Alternative possible par la route:

53 - 91 - 90 - 86 - 85 - 82 - 73 - 72 - 71 - 75 - 93

www.libramontchevigny.be

