13060377 | Cyclisme - VTT | 20VTT_LIBRAMONT

Neufchâteau -> Neufchâteau

21.016 km 318 m 319 m 428 m 571 m

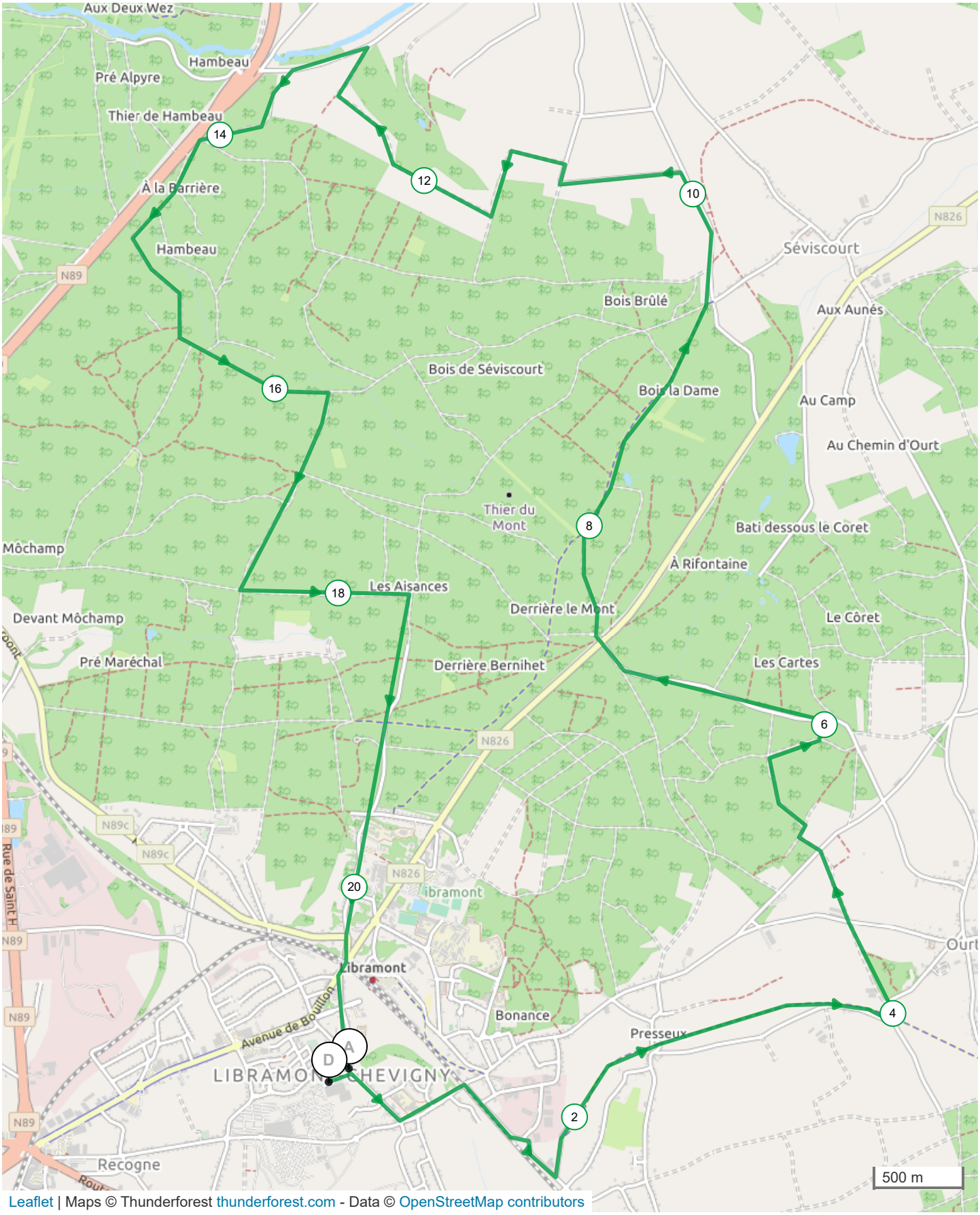

Leaflet | Maps © Thunderforest thunderforest.com - Data © OpenStreetMap contributors

Le droit de reproduction est strictement réservé à un usage personnel et privé. Lors de la pratique de votre activité, veillez à respecter les propriétés et chemins privés et assurez-vous de la praticabilité du parcours.

© 2021 Openrunner

13060299 | Cyclisme - VTT | 35VTT_LIBRAMONT

Neufchâteau -> Neufchâteau

32.45 km 487 m 486 m 430 m 565 m

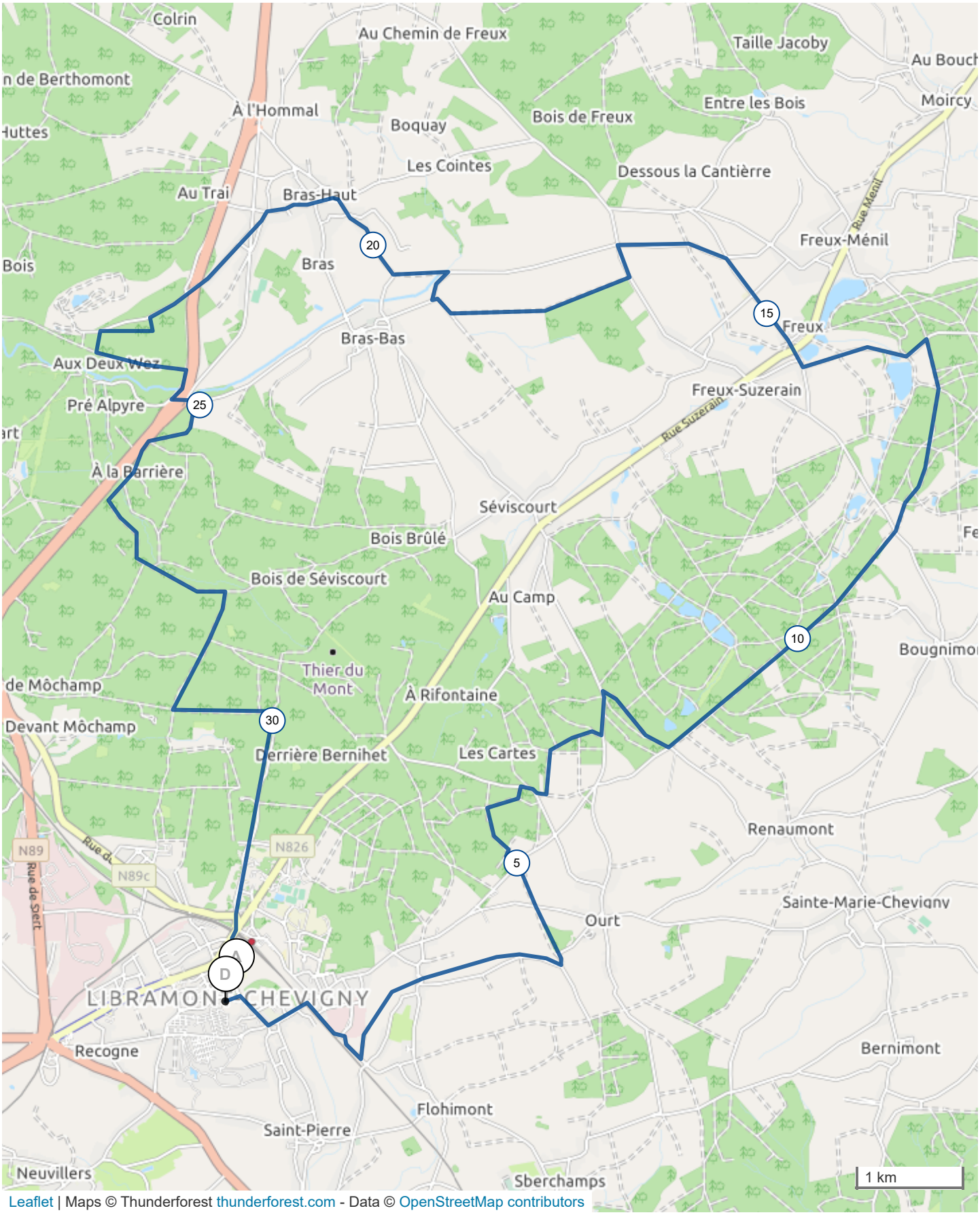

Leaflet | Maps © Thunderforest thunderforest.com - Data © OpenStreetMap contributors

Le droit de reproduction est strictement réservé à un usage personnel et privé. Lors de la pratique de votre activité, veillez à respecter les propriétés et chemins privés et assurez-vous de la praticabilité du parcours.

© 2021 Openrunner

13060197 | Cyclisme - VTT | 65VTT_LIBRAMONT

Neufchâteau -> Neufchâteau

63.25 km 1080 m 1079 m 411 m 565 m

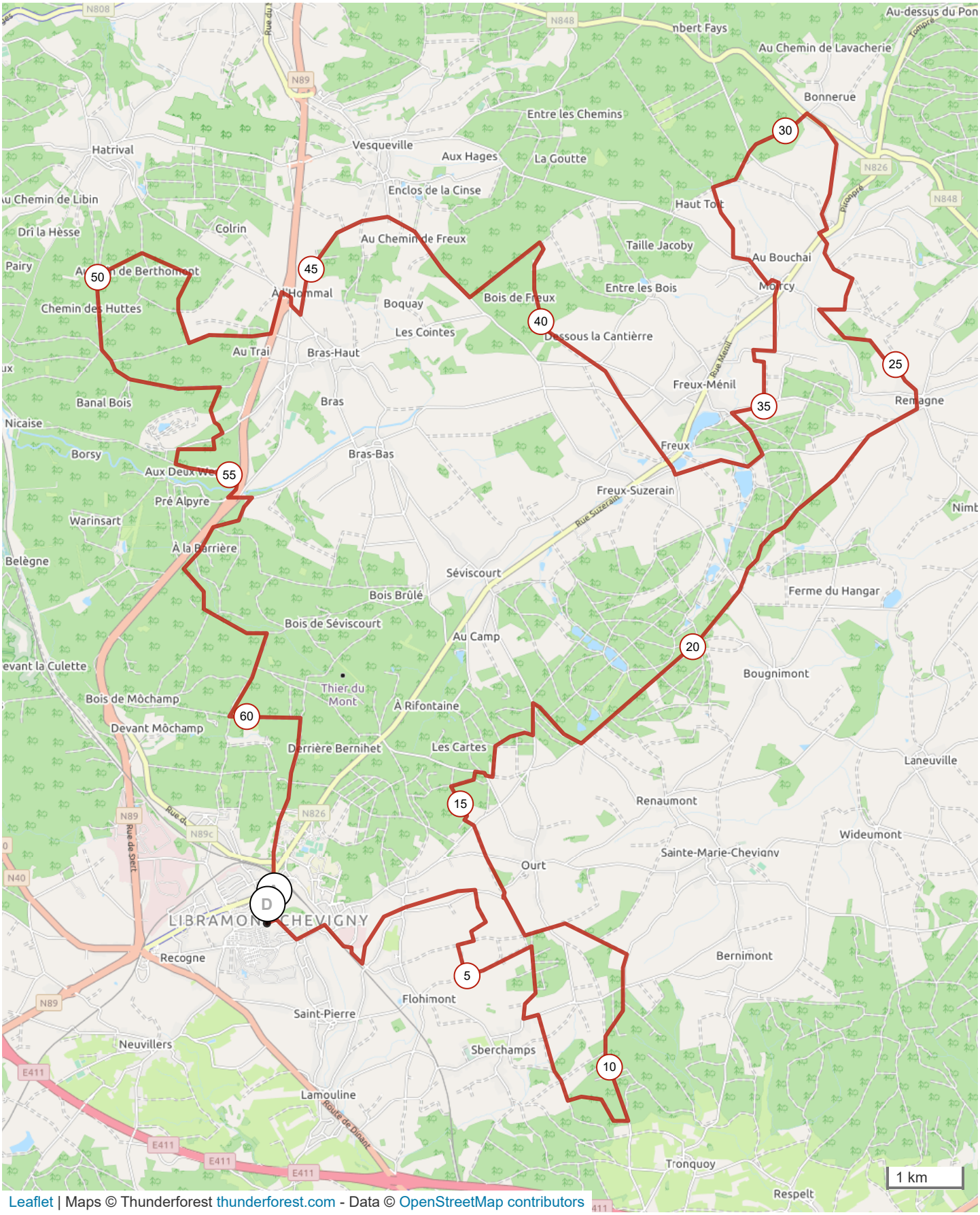

Leaflet | Maps © Thunderforest thunderforest.com - Data © OpenStreetMap contributors

Le droit de reproduction est strictement réservé à un usage personnel et privé. Lors de la pratique de votre activité, veillez à respecter les propriétés et chemins privés et assurez-vous de la praticabilité du parcours.

© 2021 Openrunner

13060260 | Cyclisme - VTT | 50VTT_LIBRAMONT

Neufchâteau -> Neufchâteau

43.899 km 736 m 738 m 430 m 565 m

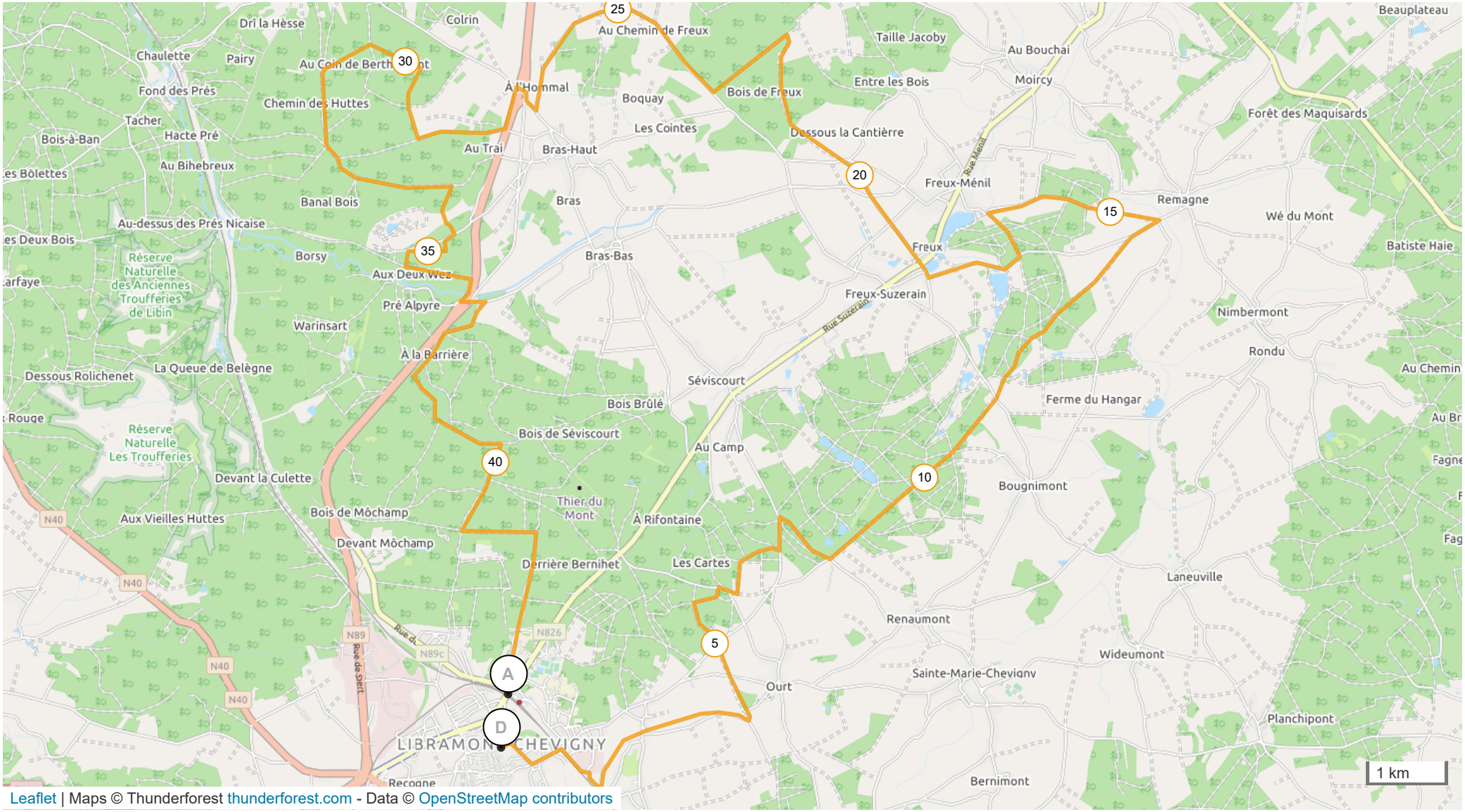

Leaflet | Maps © Thunderforest thunderforest.com - Data © OpenStreetMap contributors

Le droit de reproduction est strictement réservé à un usage personnel et privé. Lors de la pratique de votre activité, veillez à respecter les propriétés et chemins privés et assurez-vous de la praticabilité du parcours.

© 2021 Openrunner