

De Libramont à Bouillon (étape 5)

Sur les petites routes des Ardennes



Intermédiaire



37 km

En parcourant cette dernière étape, vous quittez Libramont, petite ville provinciale où il fait bon vivre, pour vous ressourcer au cœur de l'Ardenne. Villages anciens parsemés de vieilles fermes de grès schisteux jalonnent toute votre randonnée, où de temps à autre, les odeurs de salaisons et gibiers ardennais vous mettent l'eau à la bouche.

En traversant Offagne et Fays-les-Veneurs, vous entrez sur l'entité de Paliseul, pays de terroir par excellence, havre de paix, qui vous invite à une halte gourmande.

L'appel du mystère se fait de plus en plus pressant. Nollevaux, Bellevaux, Noirefontaine vous annoncent l'entrée imminente dans la somptueuse vallée de la Semois. Le massif quasi montagneux qui précède l'arrivée à Bouillon vous dépaysera à coup sûr.

Soudain, c'est la plongée vers la vallée et apparaît devant vous, avec émerveillement, le Château féodal datant du X^{ème} siècle, joyau de l'ancienne cité ducale, Bouillon. Vous êtes arrivé au terminus de cette fantastique chevauchée.

Détails

L'itinéraire :

L'itinéraire emprunte majoritairement des petites voiries tranquilles à l'abri du trafic automobile.

Revêtement :

Lisse (majoritairement en asphalte).

Dénivelé :

Parcours vallonné sans grande difficulté. Descente marquée pour accéder à Bouillon.

Signalisation :

Vous vous trouvez sur une liaison cyclable suggérée, aucune signalisation n'est actuellement mise à votre disposition. Les plaquettes identifiant le numéro 7 de notre itinéraire n'ont pas encore été posées. Vous pouvez vous référer à la carte interactive de notre site Internet, à la carte RAVeL de la Province de Luxembourg, télécharger le descriptif détaillé en fichier PDF ou télécharger le fichier GPX ci-dessous afin d'organiser au mieux votre randonnée.

Avertissements

Infos pratiques

Point de départ :

Place communale de Libramont, à proximité de la Halle aux Foires.

Coordonnées Lambert 72 : X : 222467 m - Y : 67634 m

Coordonnées GPS : Latitude : 49°54'56.43"N - Longitude : 5°22'39.95"E

Accès en Train : Gare SNCB de Libramont.

Accès en voiture : parking aisé à proximité du point de départ.

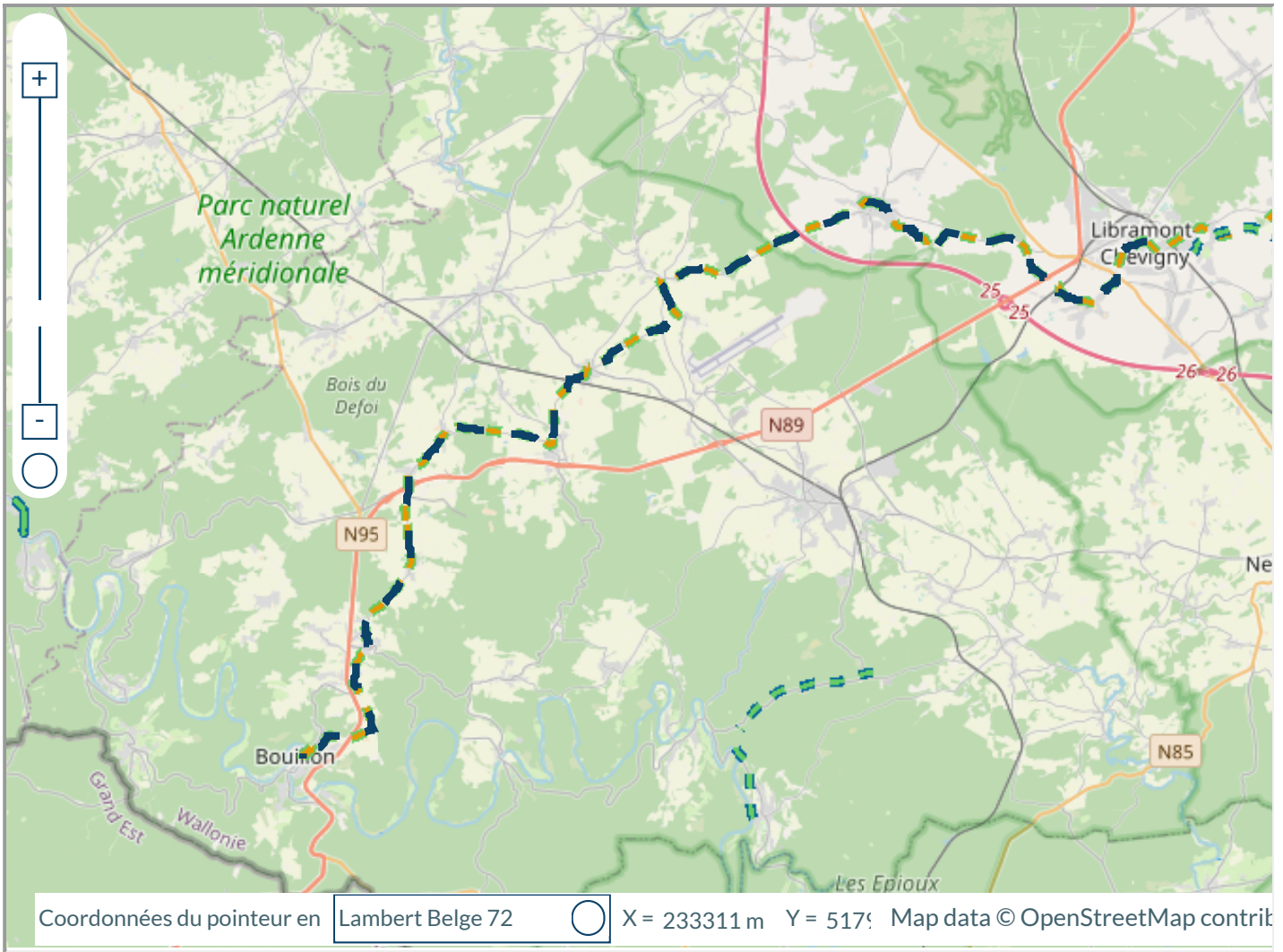
Aire de repos :

Remagne

Guides / cartes :

- Carte RAVeL de la Province de Luxembourg éditée par le SPW. Cette carte, dénommée « Plus de RAVeL, plus de plaisir », peut être commandée gratuitement en cliquant [ici](#).

Carte de l'étape



Coordonnées du pointeur en Lambert Belge 72 X = 233311 m Y = 5179 Map data © OpenStreetMap contributors

Itinéraire cyclable de longue distance W7










Descriptif détaillé de l'étape 5 – Libramont à Bouillon – 37 km

D = droite, G = Gauche.

Dans les carrefours avec un chemin ou une route de moindre importance, s'il n'y a pas d'indication dans le tableau ci-dessous, continuer tout droit.

Pour la sortie de Libramont, vu l'absence de plaque de rue au point de départ et les diverses branches des rues concernées, voici le plan des rues pour les 600 premiers mètres :



<u>Km</u>	<u>Lieu</u>	<u>Direction</u>	<u>Instructions</u>
0,0	Place Communale de Libramont.		Quitter la place communale en tournant le dos à la maison portant le n° 12 et à un arrêt de bus « Maison com. » desservi par 9 lignes différentes. Monter la rue Courterioie (non affichée à ce carrefour) entre deux réverbères. Si vos pas vous conduisent par là en période de foire, ne vous inquiétez pas : la rue reste ouverte aux piétons et aux cyclistes (qui préféreront sans doute pousser leur vélo, c'est plus sûr).
	Aux deux fourches qui suivent.		Prendre par deux fois la branche de D et se diriger vers la rangée d'arbres qui borde le parc communal. Longer le parc par la gauche en laissant sur la droite l'église (bâtiment moderne en forme de pyramide au toit d'ardoises) et un petit parking le long du mur d'un cimetière.
0,2	Une rue en sens interdit part à D.		Continuer tout droit.
0,25	Une rue part à D (rue Pie Martin non indiquée ici).		Continuer tout droit.
0,5	Carrefour avec la rue Arthur Lefèbvre.		Continuer sur la rue Courterioie en légère oblique à G.
0,6	Carrefour triangulaire arboré à la hauteur d'un arrêt de bus «R. Courterioie ».		Prendre à G sur la rue Sur le Chêne (non affiché à ce carrefour).
0,9	Rond-point.		Continuer tout droit.
1,5	Carrefour avec la route Dinant-Neufchâteau (N40).		Continuer tout droit vers Neuvillers. Trafic parfois un peu rapide, prudence dans la traversée.
2,4	Neuvillers , carrefour au pied de l'église.		Prendre en oblique à D vers Grandvoir et Rossart.
2,5	Carrefour avec un monument, juste après l'église.		Monter vers la D sur la rue de la Spinette.

<u>Km</u>	<u>Lieu</u>	<u>Direction</u>	<u>Instructions</u>
2,6	Carrefour à la hauteur d'un arrêt de bus « Église ».	↑	Continuer tout droit dans la montée.
2,65 et 2,7	Deux carrefours successifs avec chaque fois une rue venant de G.	↑↑	Continuer tout droit les deux fois.
3,1	Carrefour avec une statue du Christ, près d'une cabine électrique.	→	Prendre à D. Sortie de Neuvillers en montée.
4,0	Passage sous la N89.	↑	Continuer tout droit vers Ochamps.
4,4	Dans un tournant à D, une route part vers la G.	↑	Continuer tout droit à la lisière d'un bois.
5,0	Carrefour à la lisière du bois avec une route venant de D et qui continue à G dans le bois.	←	Prendre cette route vers la G et entrer dans le bois. Pas d'indication directionnelle mais c'est la route d'Ochamps.
7,2	Dans un tournant à D, à la hauteur d'une maison isolée, de deux hangars agricoles et d'un arrêt de bus « La Spêche »	←	Prendre à G une route passant entre la maison et les hangars.
7,9	Carrefour à la hauteur d'une ferme	→	Prendre à D.
9,1	Entrée dans Ochamps	↑	Continuer tout droit.
9,5	Carrefour en T, on retombe sur la route principale que l'on avait quittée au km 7,2.	←	Prendre à G.
9,6	Carrefour à la hauteur d'une petite chapelle.	↑	Continuer tout droit.
9,7	Petit rond-point à l'entrée du village.	←	Prendre à G en direction de l'église. Laisser la direction Libin à D.
10,0	Rond-point au pied de l'église.	↑	Continuer tout droit. Laisser la rue des Prés à D.
10,1	Dans la montée, un peu avant un rond-point, une rue part à G.	↑	Continuer tout droit.

<u>Km</u>	<u>Lieu</u>	<u>Direction</u>	<u>Instructions</u>
10,15	Rond-point.	←	Contourner le rond-point et prendre à G vers Jéhonville par la rue du Centenaire.
10,25	Carrefour avec la rue des Combattants.	↗	Prendre en oblique à D.
10,3	Carrefour en Y.	↖	Prendre la branche de G direction Jéhonville sur la rue des Champs Dessies.
10,6	Carrefour à la hauteur d'une chapelle.	↗	Prendre en légère oblique à D juste après la chapelle. On restera sur la cette route jusqu'à Jéhonville.
12,2	Passage sous l'autoroute Bruxelles-Arlon (E411).	↑	Continuer tout droit.
14,5	Carrefour avec une route venant de G, à la sortie d'un bois et à la hauteur d'un étang.	↗	Continuer sur la principale en oblique à D.
15,2	Carrefour à l'entrée de Jéhonville .	↑	Continuer tout droit.
15,7	Carrefour à la hauteur d'une croix.	↑	Continuer tout droit.
16,0	Carrefour avec une rue partant à D vers Anloy.	↑	Continuer tout droit.
16,1	Rond-point à la hauteur de l'église (place Paul Verlaine).	←	Prendre à G direction Bertrix et Assenois.
16,3	Placette arborée.	↖	Prendre à demi-gauche vers Acremont.
17,2	Entrée d' Acremont .	↑	Continuer tout droit.
17,3	Dans le village, carrefour à la hauteur d'une chapelle et d'un arrêt de bus « Rue Bernifa ».	→	Prendre à D.
17,8	Carrefour à la hauteur d'une croix.	↑	Continuer tout droit direction Offagne.

<u>Km</u>	<u>Lieu</u>	<u>Direction</u>	<u>Instructions</u>
19,3	Entrée dans Offagne ,	↑	Continuer tout droit.
19,9	Fourche dans les premières maisons du village.	↗	Prendre la branche de droite en direction de l'église.
19,95	Nouveau carrefour, une rue part à D.	↑	Continuer tout droit.
20,0	Carrefour en T à la hauteur de la maison n°1 A.	←	Prendre à G.
20,1	Carrefour avec signal « cédez le passage » à l'arrière de l'église.	↗	Prendre à droite puis tout de suite à G à la hauteur de l'église, direction Fays-les-Veneurs (panneau directionnel un peu caché à gauche).
20,3	Placette	→	Prendre à D direction Fays-les-Veneurs (rue des Cerisiers),
20,5	Rond-point	↑	Continuer tout droit.
20,7	Carrefour à l'angle d'une haie.	←	Prendre à G vers Fays-les-Veneurs. Puis passage sous le chemin de fer.
22,0	Entrée dans Fays-les-Veneurs	↑	Continuer tout droit.
22,3	Carrefour dans les premières maisons du village à la hauteur d'un arrêt de bus « Lavoir ».	↗	Continuer légèrement en oblique à D. Laisser Libramont et Bouillon à gauche,
22,6	Dans le village, carrefour avec une rue partant à D avec une indication Nollevaux.	→	Prendre à D et suivre la direction Nollevaux.
22,7	Nouveau carrefour dans le village.	→	Prendre à D, montée.
22,75	Dernier carrefour dans le village.	↑	Continuer tout droit, sortie du village en forte montée sur 200 m.
24,5	Après un agréable passage en plateau, début d'une descente de plus en plus marquée, ▲ prudence.		

<u>Km</u>	<u>Lieu</u>	<u>Direction</u>	<u>Instructions</u>
25,3	Entrée dans Nollevaux .	↑	Continuer tout droit.
25,6	Après un tournant à gauche et en montée, carrefour dans le village.	↖	Prendre en oblique à G la rue de la Rochette.
25,8	Carrefour à la hauteur de l'église.	←	Prendre à G.
25,9	Fourche à trois branches.	↑	Prendre la branche du milieu vers Plainevaux (semble indiqué à gauche mais c'est bien tout droit). Laisser les directions Almache à droite et Fays-les-Veneurs à gauche.
26,8	Entrée dans Plainevaux .	↑	Tout droit.
27,2	Carrefour à la hauteur de l'église.	↖	Continuer en légère oblique à G.
27,5	Carrefour à la sortie du village.	↑	Tout droit direction Bellevaux. Passage au-dessus de la route Libramont-Bouillon (N89).
29,1	Entrée dans Bellevaux .	↑	Tout droit.
29,4	Au bas d'une descente, carrefour avec une rue venant de gauche (rue de Foru).	↑	Tout droit, montée vers le village.
29,6	Au sommet de la montée, carrefour.	↗	Prendre légèrement en oblique à D. Laisser la direction Les Hayons à gauche.
29,9	Carrefour à la hauteur d'un ancien lavoir.	→	Prendre à D direction Noirefontaine. Laisser la direction Les Hayons à gauche.
31,7	Carrefour en Y à l'entrée de Noirefontaine .	↖	Prendre la branche de G (rue de la Haige).
32,2	Carrefour dans le village.	↑	Tout droit.

<u>Km</u>	<u>Lieu</u>	<u>Direction</u>	<u>Instructions</u>
32,3	Une rue part en oblique fortement à gauche.	↑	Tout droit.
32,35	Carrefour avec la route de Bouillon à Herbeumont en contrebas de l'église.	↑	Continuer en face sur la rue du Culot.
32,5	Carrefour avec la rue du Couroi qui part à G.	↑	Continuer tout droit en montée.
32,7	Carrefour avec la rue de la Pelle qui part à D.	↑	Continuer tout droit, toujours sur la rue du Culot qui devient rue de la Sentinelle.
33,3	Carrefour en Y à la sortie du village.	↖	Prendre la branche de G.
34,7	Carrefour à l'angle d'un bois près d'une chapelle (chapelle de Buhan comme l'indique une plaque toponymique).	→	Prendre à D dans une belle descente sur Bouillon.
35,4	Juste après un passage au-dessus de la N89, carrefour en Y.	↗	Prendre la branche de D. Laisser ensuite une rue à gauche et une à droite. ▲ Descente très marquée par la suite. Prudence.
36,1	Panneau d'entrée dans Bouillon .	↑	Continuer tout droit toujours en descente bien marquée.
36,4	Carrefour à la hauteur de la maison n°44 (hôtel). Une rue oblique à gauche.	↑	Continuer tout droit toujours en descente.
36,6	Carrefour avec une rue en sens unique en face.	↘	Prendre fortement à D. Suite de la descente. Ne pas prendre la rue St-Augé qui prend encore plus à droite mais à l'horizontale.
36,7	Carrefour en T avec la rue de Paliseul	← ▲	Prendre à G. Trafic un peu plus important, prudence.
37,0	Débouché sur les quais de la Semois	↑	Tout droit.
37,2	Rond-point près du pont sur la Semois, fin de l'étape 5		