

LISTE DES LOTISSEMENTS DE LA COMMUNE DE LIBRAMONT-CHEVIGNY

LISTE DES LOTISSEMENTS : ANCIENNE COMMUNE DE BRAS2
LISTE DES LOTISSEMENTS : ANCIENNE COMMUNE DE FREUX7
LISTE DES LOTISSEMENTS : ANCIENNE COMMUNE DE LIBRAMONT10
LISTE DES LOTISSEMENTS : ANCIENNE COMMUNE DE MOIRCY12
LISTE DES LOTISSEMENTS : ANCIENNE COMMUNE DE NEUVILLERS - RECOGNE.....16
LISTE DES LOTISSEMENTS : ANCIENNE COMMUNE DE REMAGNE21
LISTE DES LOTISSEMENTS : ANCIENNE COMMUNE DE SAINTE-MARIE-CHEVIGNY23
LISTE DES LOTISSEMENTS : ANCIENNE COMMUNE DE SAINT-PIERRE.....27

**LISTE DES LOTISSEMENTS :
ANCIENNE COMMUNE DE BRAS**

Lotissement 3 lots délivré le 18 juin 2004

(2ème Division/BRAS/Section A/Parcelles 675d, 673d pie, 594b pie, 595a pie)

Nom de la rue	N° Maison	N° Du Lot	Superfici e	Permis d'urbanisme délivré pour le lot
Bras-Haut, Rue de Lhommal	2	1	12a95ca	Oui
Bras-Bas, Rue de la Gernale	44	2	11a49ca	oui
Bras-Bas, Rue de la Gernale	42	3	9a83ca	Non

Lotissement en 3 lots délivré le 22/12/2000

(2ème Division/Bras/Section A/Parcelles 2131b, 2133b)

Nom de la rue	N° Maison	N° Du Lot	Superfici e	Permis d'urbanisme délivré pour le lot
Bras-Haut, Rue Dessous la Grande Fange	24	1	14a84ca	oui
Bras-Haut, Rue de Mochamps		2	11a71ca	Non
Bras-Haut, Rue de Mochamps		3	9a60ca	Non

Lotissement en 2 lots (délivré le 04/07/2008)

(2ème Division/Bras/Section A/Parcelle 2158A)

Nom de la rue	N° Maison	N° Du Lot	Superfici e	Permis d'urbanisme délivré pour le lot
Bras-Haut, Rue Fange des Fornes		1	5 ares 62ca	Non
Bras-Haut, Rue de la Carrière		2	7 ares 20ca	Non

Lotissement en 3 lots délivré le 28/02/2003

(2ème Division/Bras/Section A/Parcelles 51 E)

Nom de la rue	N° Maison	N° Du Lot	Superficie	Permis d'urbanisme délivré pour le lot
Bras-Haut, Vieux Chemin	30	1	8a95ca	Permis en cours
Bras-Haut, Vieux Chemin	32	2	11a18ca	Permis délivré
Bras-Haut, Vieux Chemin	34	3	10a62ca	Terrain acheté

Lotissement en 4 lots délivré le 09/12/2005

(2ème Division/Bras/Section A/Parcelle 1501d, 1502d, 1503e)

Nom de la rue	N° Maison	N° du Lot	Superficie	Permis d'urbanisme délivré pour le lot
Bras-Haut, Vieux Chemin	41	1	10a98ca	Non
Bras-Haut, Vieux Chemin	39	2	10a68ca	Non
Bras-Haut, Vieux Chemin	37	3	10a67ca	Non
Bras-Haut, Vieux Chemin	35	4	10a52ca	Non

Lotissement en 2 lots délivré le 09/04/2004

(2ème Division/Bras/Section A/Parcelle 623C/partie)

Nom de la rue	N° Maison	N° Du Lot	Superficie	Permis d'urbanisme délivré pour le lot
Bras-Haut, Rue de la Gernale	9	1	12a46ca	Non
Bras-Haut, Rue de la Gernale	11	2	12a52ca	Permis délivré le 31/03/2006

Lotissement en 9 lots délivré le 14/07/2000

(2ème Division/Bras/Section C/Parcelles 213A, 215A & 216A)

Nom de la rue	N° Maison	N° Du Lot	Superficie	Permis d'urbanisme délivré pour le lot
Séviscourt, Rue Au Bois la Dame	42	1	13a29ca	oui
Séviscourt, Rue Au Bois la Dame	44	2	13a06ca	oui
Séviscourt, Rue Au Bois la Dame	46	3	13a05ca	?
Séviscourt, Rue Au Bois la Dame	48	4	13a00ca	oui
Séviscourt, Rue Au Bois la Dame	50	5	12a86ca	oui
Séviscourt, Rue Au Bois la Dame	52	6	12a70ca	Non
Séviscourt, Rue Au Bois la Dame	54	7	12a49ca	Non
Séviscourt, Rue Au Bois la Dame	56	8	12a17ca	permis le 25/05/2007
Séviscourt, Rue Au Bois la Dame	58	9	11a36ca	oui

Lotissement en 13 lots délivré le 22/11/2002 (1ère phase)

(2ème Division/Bras/Section C/Parcelles 149B & 788C)

Nom de la rue	N° Maison	N° Du Lot	Superficie	Permis d'urbanisme délivré pour le lot
Séviscourt, Rue Au Camp	36	1	09a83ca	Permis le 19/12/2003
Séviscourt, Rue Au Camp	38	2	09a53ca	Permis en 2003
Séviscourt, Rue Au Camp	40	3	11a01ca	Non
Séviscourt, Rue Au Camp	42	4	11a00ca	Permis le 06/08/2004
Séviscourt, Rue Au Camp	44	5	11a00ca	Permis le 22/09/2006
Séviscourt, Rue Au Camp	46	6	12a62ca	Permis le 29/04/2005
Séviscourt, Rue Au Camp	48	7	12a95ca	Permis le 08/07/2005
Séviscourt, Rue Au Camp	50	8	12a66ca	Permis le 10/12/2004
Séviscourt, Rue Au Camp	52	9	12a33ca	oui
Séviscourt, Rue Au Camp	54	10	11a99ca	Permis le 11/06/2004
Séviscourt, Rue Au Camp	56	11	21a49ca	Bâti
Séviscourt, Rue Au Camp	58	12	19a67ca	Bâti
Séviscourt, Rue Au Camp	60	13	20a55ca	Vendu

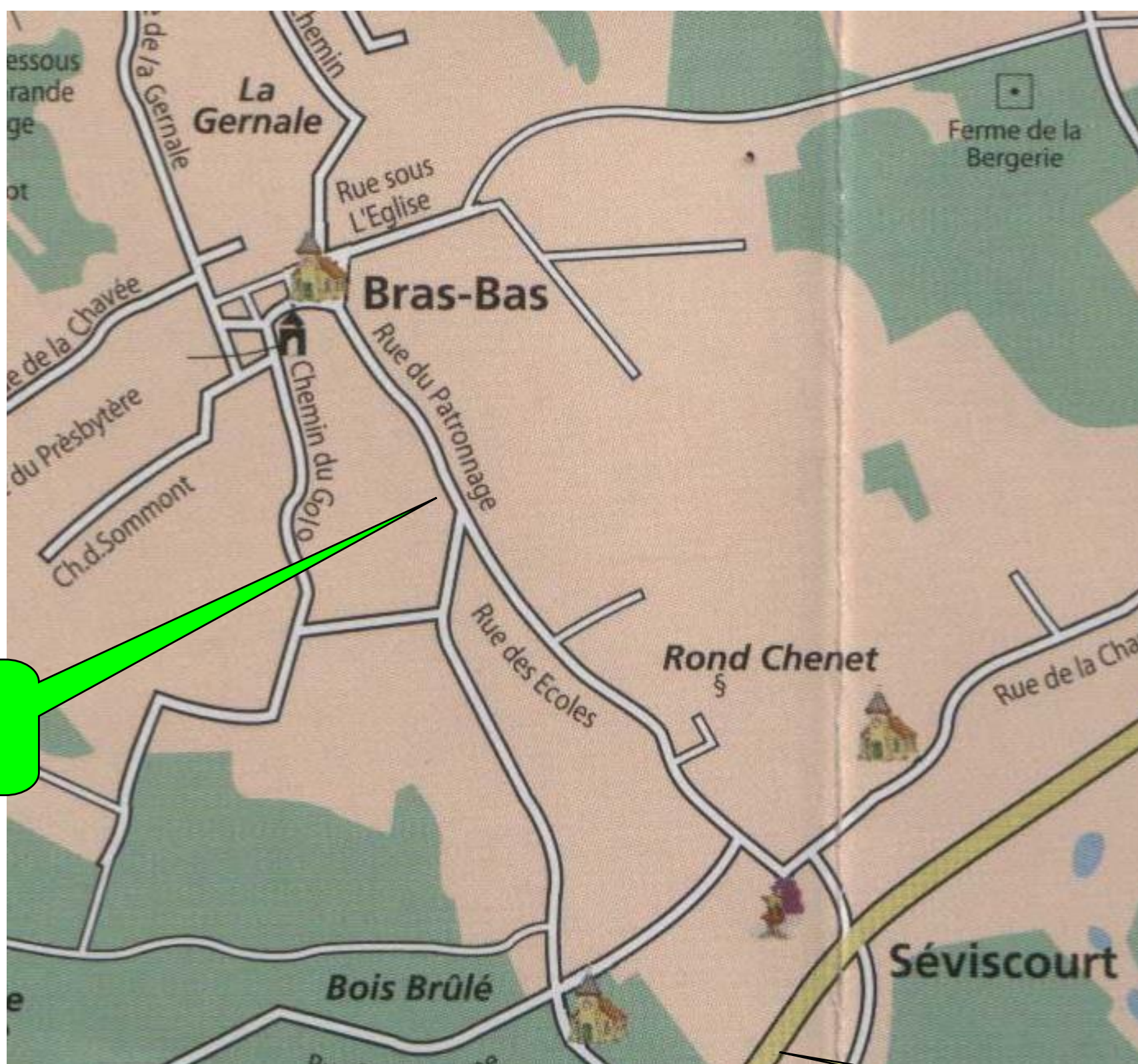
Lotissement 2 lots délivré le 05/11/2004

(2ème Division/BRAS/Section C/Parcelles 169a pie)

Nom de la rue	N° Maison	N° Du Lot	Superficie	Permis d'urbanisme délivré pour le lot
Séviscourt, Rue Au Camp	18	1	13a52ca	Non
Séviscourt rue au Camp	16	2	11a 07ca	Permis le 15/04/2005

Lotissement en 7 lots délivré le 28 avril 2006 et avril 2016
(2^{ème} Division/Bras/Section b/Parcelle 181C)

<i>Nom de la rue</i>	<i>N° Maison</i>	<i>N° Du Lot</i>	<i>Superficie</i>	<i>Permis d'urbanisme délivré pour le lot</i>
Bras-Bas, Rue du Patronage	52	1	19ares 06ca	Non
Bras-Bas, Rue du Patronage	54	2	12ares 29ca	Non
Bras-Bas, Rue du Patronage	56	3	11ares 69ca	Non
Bras-Bas, Rue du Patronage	58	4	10ares 66ca	Non
Bras-Bas, Rue du Patronage	60	5	9ares 47ca	Non
Bras-Bas, Rue du Patronage	62	6	11ares 64ca	Non
Bras-Bas, Rue du Patronage	64	7	17ares 08ca	Non



Situation du Lotissement

Vers Libramont

LISTE DES LOTISSEMENTS : ANCIENNE COMMUNE DE FREUX

Lotissement 6 lots (délivré le 13/03/2009)

(3ème Division/Freux/Section C/Parcelles 930e et 929f)

Nom de la rue	N° Maison	N° Du Lot	Superficie	Permis d'urbanisme délivré pour le lot
Bougnimont, Route du Monti		1	13a 06ca	Non
Bougnimont, Route du Monti		2	09a 22ca	Non
Bougnimont, Route du Monti		3	09a 58ca	Permis le 04/06/2010
Bougnimont, Route du Monti		4	09a 03ca	Non
Bougnimont, Route du Monti		5	13a 13ca	Permis le 17/02/2012
Bougnimont, Route du Monti	-	6	90a 50ca	Zone agricole

Lotissement 6 lots délivré le 25 mars 2005

(3ème division/FREUX/Section B/parcelles 131m)

Nom de la rue	N° Maison	N° Du Lot	Superficie	Permis d'urbanisme délivré pour le lot
Freux, Rue de la Cortaille	5	1	11a07ca	Non
Freux, Rue de la Cortaille	7	2	12a00ca	Non
Freux, Rue de la Cortaille	9	3	11a11ca	Permis le 14/05/2009
Freux, Rue de la Cortaille	11	4	12a31ca	Vendu
Freux, Rue de la Cortaille	13	5	12a10ca	permis du 12 janvier 2007)
Freux, Rue de la Cortaille	15	6	16a77ca	Vendu

Lotissement 5 lots (délivré le 10 août 2007)

(3ème Division/FREUX/Section B/Parcelles 303g)

Nom de la rue	N° Maison	N° Du Lot	Superficie	Permis d'urbanisme délivré pour le lot
Freux, l'Etang Maria	13	1	7a 62ca	Vendu
Freux, l'Etang Maria	15	2	11a 49ca	Vendu
Freux, l'Etang Maria	17	3	11a 50ca	vendu
Freux, l'Etang Maria	19	4	11a 34ca	Permis le 16/11/2007
Freux, l'Etang Maria	SN	5a, b, c	28a 74ca	Zone agricole

Lotissement 10 lots délivré le 27 octobre 2006

(3ème Division/Freux/Section a/Parcelles 306n, 396f, 304a)

Nom de la rue	N° Maison	N° Du Lot	Superficie	Permis d'urbanisme délivré pour le lot
Freux, Rue du Moulin	16	1	10a 92ca	Non
Freux, Rue du Moulin	16/A	2	12a 86ca	Non
Freux, Rue du Moulin	16/B	3	12a 84ca	Permis délivré le 20/11/2009
Freux, Rue du Moulin	16/C	4	17a 40ca	Non
Freux, Rue du Moulin	18	5	25a 80ca	Non
Freux, Rue du Moulin	18/A	6	7a 93ca	Non
Freux, Rue du Moulin	18/B	7	8a 92ca	Non
Freux, Rue Menil	2/A	8	33a 15 ca	Bâti
Freux, Rue Menil	2	9	12a 50ca	Non
Freux, Rue Menil	SN	10	Zone agricole	Non

Lotissement 3 lots (délivré le 27/03/2009)

(3ème Division/FREUX/Section B/Parcelles 293a, 294a, 295b)

Nom de la rue	N° Maison	N° Du Lot	Superficie	Permis d'urbanisme délivré pour le lot
Freux, rue Suzerain		1	12a 54ca	Non
Freux, rue Suzerain		2	10a 84ca	Non
Freux, L'Etang Maria		3	10a 62ca	Permis

Lotissement 8 lots délivré le 20/01/1995

(3ème Division/FREUX/Section A/Parcelles 354)

<i>Nom de la rue</i>	<i>N° Maison</i>	<i>N° Du Lot</i>	<i>Superficie</i>	<i>Permis d'urbanisme délivré pour le lot</i>
Freux, Rue Menil		1	15 ares 76ca	vendu
Freux, Rue Menil	45	2	10 ares 32ca	permis le 12/9/1997
Freux, Rue Menil	47	3	10 ares 22ca	non
Freux, Rue Menil	49	4	10 ares 35 ca	permis le 01/4/2011
Freux, Rue Menil	51	5	10 ares 51 ca	Non
Freux, Rue Menil	51a	6	10 ares 74 ca	Non
Freux, Rue Menil	51b	7	11 ares 51 ca	non
Freux, Rue Menil	51c	8	11 ares 53 ca	permis le 30/4/2010

LISTE DES LOTISSEMENTS : ANCIENNE COMMUNE DE LIBRAMONT

Lotissement 20 lots délivré le 31/12/2004

(1ème Division/Libramont/Section A/Parcelles 383f, 387e, 392g, 393)

Nom de la rue	N° Maison	N° Du Lot	Superfici e	Permis d'urbanisme délivré pour le lot
Libramont, Rue des Lilas	30	1	15a45ca	oui
Libramont, Rue des Lilas	19	2	7a76ca	Non
Libramont, Rue de Bonance	34	3	7a48ca	Permis le 29/06/2007
Libramont, Rue des Lilas	17	4	10a53ca	permis le 04/9/2009
Libramont, Rue des Lilas	15	5	9a90ca	PERMIS le 15/02/2008
Libramont, Rue des Lilas	13	6	10a03ca	permis le 25/09/2007
Libramont, Rue des Lilas	11	7	9a93ca	Permis le 22/04/2011
Libramont, Rue des Lilas	9	8	10a77ca	Permis le 10/04/2012
Libramont, Rue des Lilas	7	9	9a20ca	permis le 26/10/2007
Libramont, Rue des Lilas	10	10	9a81ca	permis le 20/08/2010
Libramont, Rue des Lilas	12	11	7a40ca	Permis le 29/06/2007
Libramont, Rue des Lilas	14	12	9a00ca	Permis le 13/07/2007
Libramont, Rue des Lilas	16	13	10a21ca	Permis le 16/11/2007
Libramont, Rue des Lilas	18	14	9a07ca	Permis le (05/09/200
Libramont, Rue des Lilas	20	15	10a58ca	Non
Libramont, Rue des Lilas	22	16	8a53ca	Permis délivré 27/06/2008
Libramont, Rue des Lilas	24	17	9a10ca	Permis délivré en décembre 2008
Libramont, Rue des Lilas	26	18	0a29ca	Cabine électrique
Libramont, Rue des Lilas	28	19	0a35ca	Vendu
Libramont, Rue des Lilas	-	20	26a41ca	Assiette de la nouvelle voirie à créer + cession gratuite

Lotissement en 15 lots (délivré le 6 juillet 2007)

(1ème Division/Libramont/Section A/Parcelles441f11 et 444v)

Nom de la rue	N° Maison	N° Du Lot	Superficie	Permis d'urbanisme délivré pour le lot
Libramont, Voie des Pèlerins	16	1	9a 30ca	Permis le 27/05/2011
Libramont, Voie des Pèlerins	14	2	8a 29ca	vendu
Libramont, Voie des Pèlerins	12	3	8a 03ca	Permis le 20/08/2010
Libramont, Voie des Pèlerins	10	4	17a 91ca	Permis le 7/05/2010
Libramont, Voie des Pèlerins	8	5	8a 78ca	Permis le 07/05/2010
Libramont, Voie des Pèlerins	6	6	9a 38ca	permis le 19/02/2010
Libramont, Voie des Pèlerins	4	7	9a 17ca	Non
Libramont, Voie des Pèlerins	2	8	9a 14ca	Permis le 29/10/2010
Libramont, Voie des Pèlerins	1	9	10a 67ca	Permis délivré
Libramont, Voie des Pèlerins	3	10	16a 02ca	Vendu
Libramont, Voie des Pèlerins	5	11	10a 02ca	Permis délivré
Libramont, Voie des Pèlerins	7	12	10a 81ca	Permis le 17/6/2011
Libramont, Voie des Pèlerins	9	13	20a 06ca	vendu
Libramont, Voie des Pèlerins		14	3a 82ca	-
Libramont, Voie des Pèlerins		15	2a 82ca	-

LISTE DES LOTISSEMENTS : ANCIENNE COMMUNE DE MOIRCY

Lotissement 7 lots (le 5 décembre 2007)

**A la Commune de LIBRAMONT-CHEVIGNY
(4ème Division/Moircy/Section B/Parcelles 302b, 283c)**

Nom de la rue	N° Maison	N° Du Lot	Superficie	Permis d'urbanisme délivré pour le lot
Jenneville, Les Blancs Cailloux	51	1	9ares 90ca	Permis délivré
Jenneville, Les Blancs Cailloux	53	2	8ares 06ca	Bâti
Jenneville, Les Blancs Cailloux	55	3	7ares 96ca	Bâti
Jenneville, Les Blancs Cailloux	57	4	5ares 37ca	Non
Jenneville, Les Blancs Cailloux	59	5	5ares 75ca	Bâti
Jenneville, Les Blancs Cailloux	61	6	5ares 46ca	Bâti
Jenneville, Les Blancs Cailloux	SN	7	61ares 54ca	Zone agricole

Lotissement 3 lots (délivré le 27/10/2006)

(4ème Division/)Moircy, section B, n° 307a, 303a, 306a.)

Nom de la rue	N° Maison	N° Du Lot	Superficie	Permis d'urbanisme délivré pour le lot
Jenneville, Les Blancs Cailloux	40	1	7 ares 18Ca	Non
Jenneville, Les Blancs Cailloux	42	2	9 ares 10 ca	Permis délivré
Jenneville, Les Blancs Cailloux	44	3	10 ares 76 ca	Non

Lotissement 11 lots (délivré le 04 mai 2007)

(4ème Division, Moircy, section B, n°99 et 100a.)

Nom de la rue	N° Maison	N° Du Lot	Superficie	Permis d'urbanisme délivré pour le lot
Jenneville, Le Routeu	27	1	11a 48ca	Permis 09/05/2008
Jenneville, Le Routeu	29	2	8a 92ca	
Jenneville, Le Routeu	31	3	10a 84ca	Permis le 18/6/2010
Jenneville, Le Routeu	33	4	12a 78ca	Permis le 16/03/2012
Jenneville, Le Routeu	35	5	12a 25ca	Permis
Jenneville, Le Routeu	37	6	8a 83ca	
Jenneville, Le Routeu	39	7	9a80ca	
Jenneville, Le Routeu	41	8	11a 76ca	
Jenneville, Le Routeu	43	9	7a 77ca	
Jenneville, Le Routeu	45	10	11a 58ca	Permis le 04/08/2008
Jenneville, Le Routeu	SN	11	2Ha 69a 52ca	Zone agricole

Lotissement 3 lots (06/06/2008)

(4ème Division/Moircy/Section c/Parcelles 168H3)

Nom de la rue	N° Maison	N° Du Lot	Superficie	Permis d'urbanisme délivré pour le lot
Moircy, Rue de la Guimarde	40/A	1	9 ares 70ca	VENDU
Moircy, Rue de la Guimarde	40	2	10 ares 17ca	Non
Moircy, Rue de la Guimarde	-	3		Lot agricole

Lotissement 6 lots délivré le 10/10/2013

A la Commune de LIBRAMONT-CHEVIGNY

(4ème Division/Moircy/Section B/Parcelles305C)

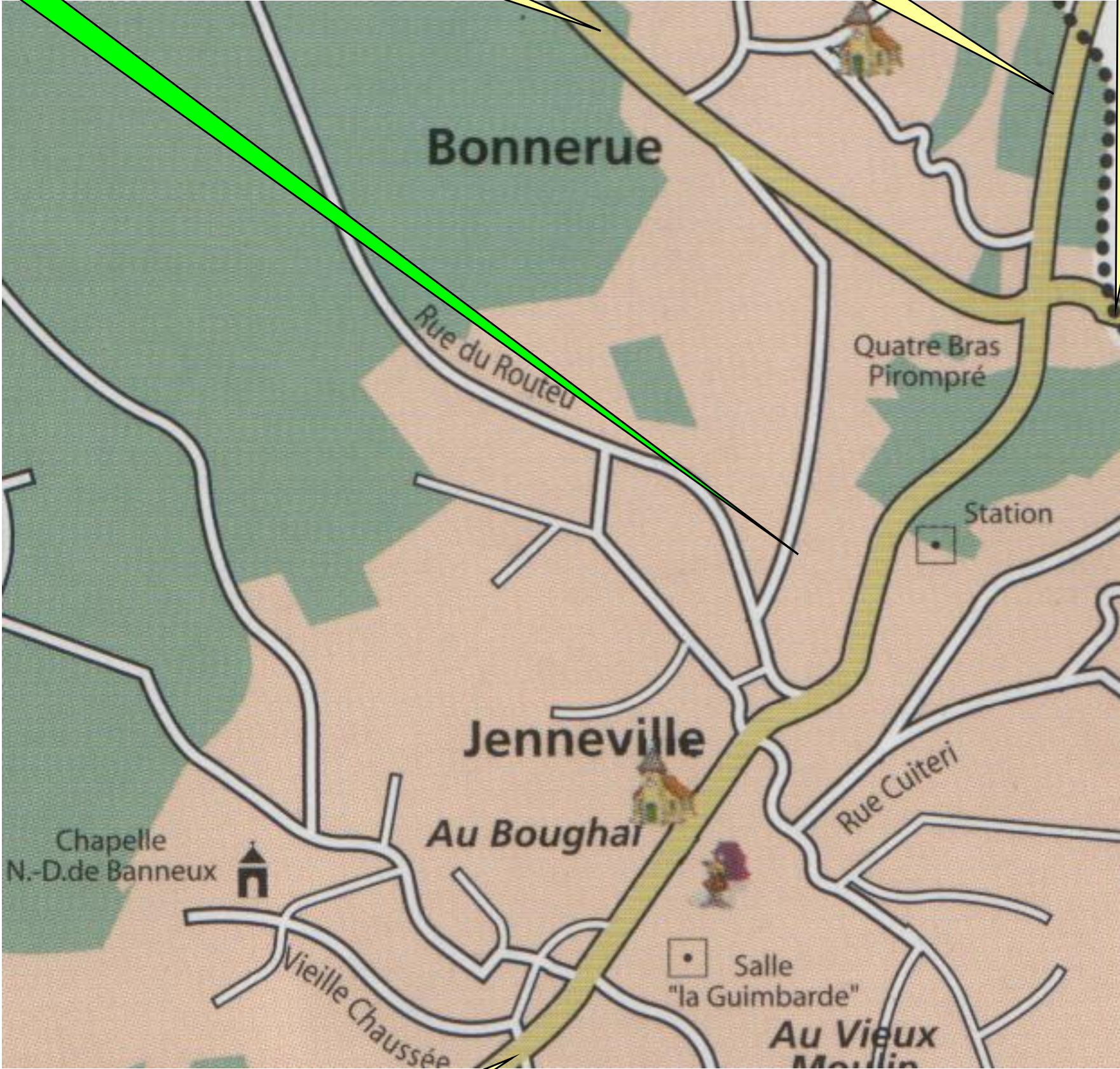
<i>Nom de la rue</i>	<i>N° Maison</i>	<i>N° Du Lot</i>	<i>Superficie</i>	<i>Permis d'urbanisme délivré pour le lot</i>
Jenneville, Blancs Cailloux		1	15ares 27ca	Permis
Jenneville, Blancs Cailloux		2	12ares 13ca	
Jenneville, Blancs Cailloux		3	13ares 73ca	Permis
Jenneville, Blancs Cailloux		4	11ares 89ca	Permis
Jenneville, Blancs Cailloux		5	10ares 16ca	Permis
Jenneville, Blancs Cailloux		6	2ares 15ca	Permis

**Situation du
Lotissement**

Rte vers St-Hubert

Rte vers Amberloup

**Rte vers Tillet –
Morhet - Bastogne**

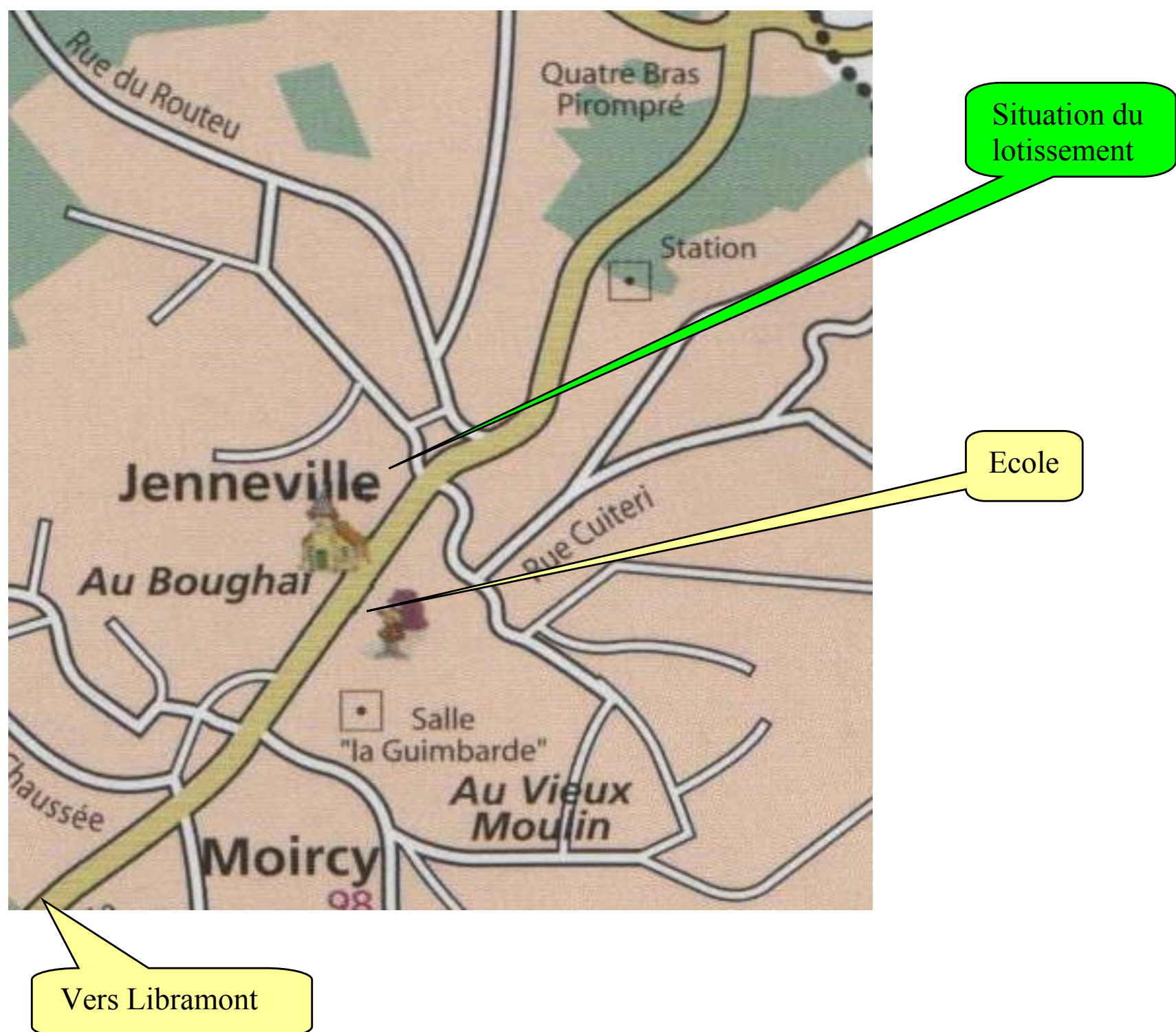


Rte vers Freux - Libramont

Lotissement 15 lots (délivré le 07 novembre 2014)

(4^{ème} Division, Moircy, section B, n°102d et 103E.)

<i>Nom de la rue</i>	<i>N° Maison</i>	<i>N° Du Lot</i>	<i>Superficie</i>	<i>Permis d'urbanisme délivré pour le lot</i>
Moircy, Rue de la Guimbarde	81	1	11ares 84ca	Non
Moircy, Rue de la Guimbarde	83	2	9ares 64	Non
Jenneville, Rue du Routeu	1	3	10ares 69	Non
Jenneville, Rue du Routeu	3	4	8ares 84ca	Non
Jenneville, Rue du Routeu	5	5	8ares04ca	Non
Jenneville, Rue du Routeu	7	6	10ares 69	Non
Jenneville, Rue du Routeu	9	7	16ares 26	Non
Jenneville, Rue du Routeu	11	8	10ares 45ca	Non
Jenneville, Rue du Routeu	13	9	7ares 92	Non
Jenneville, Rue du Routeu	15	10	10ares 01ca	Permis d'urbanisme
Jenneville, Rue du Routeu	17	11	09ares 63ca	Non
Jenneville, Rue du Routeu	19	12	11ares 20ca	Non
Jenneville, Rue du Routeu	21	13	09ares 69ca	Non



LISTE DES LOTISSEMENTS : ANCIENNE COMMUNE DE NEUVILLERS - RECOGNE
--

Lotissement 7 lots délivré le 27/10/2006

(5ème Division/Recogne/Section B/Parcelles 546, 547r)

Nom de la rue	N° Maison	N° Du Lot	Superficie	Permis d'urbanisme délivré pour le lot
Neuvillers, A La Voie d'Ochamps	1	1	4 ares 36ca	Permis le le 16/03/2007
Neuvillers, A La Voie d'Ochamps	3	2	5ares 99ca	Permis le le 22/12/2006
Neuvillers, A La Voie d'Ochamps	5	3	7ares 16ca	Permis délivré le 12/03/2010
Neuvillers, A La Voie d'Ochamps	7	4	8ares 33ca	Permis
Neuvillers, A La Voie d'Ochamps	9	5	11ares 74ca	Non
Neuvillers, A La Voie d'Ochamps	11	6	16ares 34ca	Non
Neuvillers, A La Voie d'Ochamps	13	7	9ares 62ca	Non

Lotissement 4 lots (délivré le 11/01/2008)

(5ème Division/Recogne/Section B/Parcelles 640f et g , 644c et 645a)

Nom de la rue	N° Maison	N° Du Lot	Superficie	Permis d'urbanisme délivré pour le lot
Neuvillers, La Spinette	65	1	21ares 28ca	Non
Neuvillers, La Spinette	63	2	12ares 58ca	Non
Neuvillers, La Spinette	61	3	10ares 97ca	Non
Neuvillers, La Spinette		4	80ares 64ca	Zone agricole

Lotissement 3 lots délivré le 26/11/2004

(5ème Division/Recogne/Section B/Parcelles 638F)

Nom de la rue	N° Maison	N° Du Lot	Superficie	Permis d'urbanisme délivré pour le lot
Neuvillers, La Spinette		1	19a74ca	Non
Neuvillers, La Spinette		2	18a19ca	Non
Neuvillers, La Spinette		3	12a55ca	Non

Lotissement 4 lots délivré le 15 mars 2002

(5ème Division/Recogne/Section B/Parcelles 669b, 669c)

Nom de la rue	N° Maison	N° Du Lot	Superficie	Permis d'urbanisme délivré pour le lot
Neuvillers, La Spinette		1	11a52ca	Oui
Neuvillers, La Spinette		2	10a82ca	oui
Neuvillers, La Spinette		3	11a58ca	Non
Neuvillers, La Spinette		4	10a76ca	Non

Lotissement 3 lots délivré le 09/03/2001 (apparemment ne vend pas...)

(5ème Division/Recogne/Section B/Parcelles 668A pie)

Nom de la rue	N° Maison	N° Du Lot	Superficie	Permis d'urbanisme délivré pour le lot
Neuvillers, La Spinette		1	20a12ca	Non
Neuvillers, La Spinette		2	20a05ca	Non
Neuvillers, La Spinette		3	31a23ca	Non

Lotissement 3 lots délivré le 04/03/2005

(5ème Division/Recogne/Section B/Parcelles 1834k, 1834l)

Nom de la rue	N° Maison	N° Du Lot	Superficie	Permis d'urbanisme délivré pour le lot
Neuvillers, La Spinette	42a2	1	13a48ca	Vendu
Neuvillers, La Spinette	42a1	2	12a76ca	Oui le 28/04/2006
Neuvillers, La Spinette		3	14a24ca	ZACC

Lotissement 2 lots délivré le 12/01/2001

(5ème Division/RECOGNE/Section B/Parcelles 1771 I)

Nom de la rue	N° Maison	N° Du Lot	Superficie	Permis d'urbanisme délivré pour le lot
Neuvillers, Rue de Grandvoir		1	14A76Ca	Non
Neuvillers, Rue de Grandvoir	28	2	17A83Ca	Oui, permis le 06/08/2004

Lotissement 7 lots délivré le 24 février 2006

(5ème division/Recogne/Section B/parcelles 1981c et 1981d)

Nom de la rue	N° Maison	N° Du Lot	Superficie	Permis d'urbanisme délivré pour le lot
Neuvillers, Rue de Grandvoir	99	1	12a91ca	vendu
Neuvillers, Rue de Grandvoir	101	2	11a97ca	Permis le 06/05/2011
Neuvillers, Rue de Grandvoir	103	3	16a62ca	Permis le 10/10/2008
Neuvillers, Rue de Grandvoir	105	4	12a02ca	Permis le 27/05/2011
Neuvillers, Rue de Grandvoir	107	5	9a36ca	permis le 19/12/2008
Neuvillers, Rue de Grandvoir	109	6	14a48ca	Vendu
Neuvillers, Rue de Grandvoir	111	7	13a68ca	Déjà bâti

Lotissement 2 lots délivré le 7 décembre 2001

(5ème division/Recogne/Section B/parcelles 952Bpie)

Nom de la rue	N° Maison	N° Du Lot	Superficie	Permis d'urbanisme délivré pour le lot
Recogne, Rue de Rossart		1	12a13ca	Oui
Recogne, Rue de Rossart		2	12a13ca	Non

Lotissement 2 lots délivré le 14/11/2003

(5ème Division/Recogne/Section B/Parcelles 1706c, 1705e)

Nom de la rue	N° Maison	N° Du Lot	Superficie	Permis d'urbanisme délivré pour le lot
Neuvillers, Rue St-Roch		1	9Ares 62Ca	Non
Neuvillers, Rue St-Roch		2	6Ares 31Ca	Non

Lotissement 32 lots délivré le 16/04/2010

(5ème Division/Recogne/Section A/Parcelles 350)

Nom de la rue	N° Maison	N° Du Lot	Superficie	Permis d'urbanisme délivré pour le lot
Recogne, Le Blancheau	13a	1	5a 895ca	non
Recogne, Le Blancheau	13b	2	8a 16ca	Permis délivré le 15/10/2010
Recogne, Le Blancheau	13c	3	8a 47ca	non
Recogne, Le Blancheau	13d	4	6a 01ca	non
Recogne, Nouvelle Rue...		5	6a 24ca	Permis délivré le 04/03/2011
Recogne, Nouvelle Rue...		6	4a 86ca	non
Recogne, Nouvelle Rue...		7	11a 92ca	non
Recogne, Nouvelle Rue...		8	6a 80ca	non
Recogne, Nouvelle Rue...		9	4a 08ca	non
Recogne, Nouvelle Rue...		10	8a 33ca	non
Recogne, Nouvelle Rue...		11	7a 82ca	non
Recogne, Nouvelle Rue...		12	4a 08ca	non
Recogne, Nouvelle Rue...		13	9a 01ca	non
Recogne, Nouvelle Rue...		14	11a 34ca	non
Recogne, Nouvelle Rue...		15	4a 35ca	non
Recogne, Nouvelle Rue...		16	5a 93ca	non
Recogne, Nouvelle Rue...		17	6a 65ca	non
Recogne, Nouvelle Rue...		18	5a 60ca	non
Recogne, Nouvelle Rue...		19	9a 07ca	non
Recogne, Nouvelle Rue...		20	8a 78ca	non
Recogne, Nouvelle Rue...		21	5a 30ca	non
Recogne, Nouvelle Rue...		22	4a 48ca	non
Recogne, Nouvelle Rue...		23	5a 31ca	non
Recogne, Nouvelle Rue...		24	4a 36ca	non
Recogne, Nouvelle Rue...		25	9a 65ca	non
Recogne, Nouvelle Rue...		26	11a 22ca	non
Recogne, Nouvelle Rue...		27	4a 20ca	non
Recogne, Nouvelle Rue...		28	6a 64ca	non
Recogne, Nouvelle Rue...		29	1ha 05a 29ca	non
Recogne, Nouvelle Rue...		30	16a 15ca	non
Recogne, Nouvelle Rue...		31	48ca	Cabine électrique
Recogne, Nouvelle Rue...		32	23a 17ca	Zone d'activité commerciale

Lotissement 6 lots délivré le 28/04/2000

(5ème Division/Recogne/Section A/Parcelles 220F, 221C)

Nom de la rue	N° Maison	N° Du Lot	Superficie	Permis d'urbanisme délivré pour le lot
Recogne, Le Pequay	18	1	17a10ca	

				Non
Recogne, Le Pequay	20	2	11a61ca	Non
Recogne, Le Pequay	22	3	11a72ca	Non
Recogne, Le Pequay	24	4	11a00ca	Non
Recogne, Le Pequay	26	5	10a45ca	permis le 23/10/2009
Recogne, Le Pequay	28	6	13a27ca	permis le 23/10/2009

Lotissement 2 lots délivré le 14 janvier 2000

(5ème division/Recogne/Section A/parcelles 934s3)

Nom de la rue	N° Maison	N° Du Lot	Superficie	Permis d'urbanisme délivré pour le lot
Recogne, Rue de Libin		1	22a85ca	Non
Recogne, Rue de Libin		2	22a85ca	Non

Lotissement 3 lots délivré le 1er mars 2002

(5ème Division/Recogne/Section A/Parcelles935f10)

Nom de la rue	N° Maison	N° Du Lot	Superficie	Permis d'urbanisme délivré pour le lot
Recogne, Rue de Libin	76	1	10a90ca	Oui
Recogne, Rue de Libin	?	2	9a37ca	Permis délivré
Recogne, Rue de Libin	?	3	11a25ca	Permis délivré

Lotissement 2 lots délivré le 15 mars 2002

(5ème division/Recogne/Section A/parcelles 934b3, 9034c3, 934d3)

Nom de la rue	N° Maison	N° Du Lot	Superficie	Permis d'urbanisme délivré pour le lot
Recogne, Rue d'Ochamps		1	8a00ca	Vendu
Recogne, Rue d'Ochamps		2	12a05ca	Oui

LISTE DES LOTISSEMENTS : ANCIENNE COMMUNE DE REMAGNE

Lotissement 12 lots délivré le 8 juin 2007.

(6ème Division/Remagne/Section B/Parcelle 241a, 244d, 247b, 248a)

Nom de la rue	N° Maison	N° Du Lot	Superficie	Permis d'urbanisme délivré pour le lot
Chenet, Montagne-St-Antoine	35	1	9a 25ca	Non
Chenet, Montagne-St-Antoine	33	2	9a 87ca	Non
Chenet, Montagne-St-Antoine	31	3	11a 81ca	Non
Chenet, Montagne-St-Antoine	29	4	12a 68ca	Non
Chenet, Montagne-St-Antoine	27	5	8a 50ca	Non
Chenet, Montagne-St-Antoine	25	6	10a 67ca	Permis le 10/09/2010
Chenet, Montagne-St-Antoine	23	7	14a 08ca	Non
Chenet, Montagne-St-Antoine	21	8	7a 39ca	Non
Chenet, Montagne-St-Antoine	19	9	9a 89ca	Non
Chenet, Montagne-St-Antoine	17	10	14a 55ca	Non
Chenet, Montagne-St-Antoine	15	11	23a 46ca	Bâti
Chenet, Montagne-St-Antoine		12	-	Zone agricole

Lotissement 4 lots délivré le 06/09/2002

(6ème Division/Remagne/Section A/Parcelles 319 C-D-E)

Nom de la rue	N° Maison	N° Du Lot	Superficie	Permis d'urbanisme délivré pour le lot
Remagne		1	11a38ca	Non
Remagne		2	08a03ca	Non
Remagne		3	08a00ca	Non
Remagne		4	08a01ca	Non

Lotissement 2 lots délivré le 22 juillet 2009

(6ème Division/Remagne/Section A/Parcelles 319 C-D-E)

Nom de la rue	N° Maison	N° Du Lot	Superficie	Permis d'urbanisme délivré pour le lot
Remagne		1	12a 50ca	Non
Remagne		2	12a 00ca	Non

Lotissement 4 lots délivrés le 16 juin 2006.

(6ème Division/Remagne/Section B/Parcelle 575b)

Nom de la rue	N° Maison	N° Du Lot	Superficie	Permis d'urbanisme délivré pour le lot
Rondu, La Clef des Champs	64	1	12a13ca	Non
Rondu, La Clef des Champs	62	2	12a09ca	Non
Rondu, La Clef des Champs	60	3	10a84ca	Non
Rondu, La Clef des Champs		4	2ha88a02ca	Zone agricole

LISTE DES LOTISSEMENTS : ANCIENNE COMMUNE DE SAINTE-MARIE-CHEVIGNY

Lotissement en 4 lots délivré le 19/10/2001

(7ème Division/Sainte-Marie/Section A/Parcelles 86D pie & 84E pie)

Nom de la rue	N° Maison	N° du Lot	Superficie	Permis d'urbanisme délivré pour le lot
Laneuville, Chemin de la Hè	28	1	10a70ca	Oui
Laneuville, Chemin de la Hè	26	2	10a48ca	Non
Laneuville, Chemin de la Hè	24	3	10a45ca	Non
Laneuville, Chemin de la Hè	22	4	10a44ca	Oui

Lotissement 4 lots délivré le 6 janvier 2006

(7ème division/Sainte-Marie /Section E/parcelles 308h)

Nom de la rue	N° Maison	N° Du Lot	Superficie	Permis d'urbanisme délivré pour le lot
Ourt, Les Colais	31	1	11a50ca	Permis le permis le 14/12/2007
Ourt, Les Colais	33	2	7a86ca	Non
Ourt, Les Colais	35	3	13a96ca	Permis le 04/06/2010
Ourt, Les Colais	37	4	13a15ca	Permis le 19 mai 2006)

Lotissement 4 lots délivré le 19/06/1998

(7ème Division/Sainte-Marie/Section E/Parcelle 352E)

Nom de la rue	N° Maison	N° du Lot	Superficie	Permis d'urbanisme délivré pour le lot
Ourt, Les Colais	28	Lot n° 1	12a13ca	NON
Ourt, Les Colais	26	Lot n° 2	11a96ca	Oui
Ourt, Les Colais	24	Lot n° 3	11a84ca	Oui, le 18/07/2003
Ourt, Les Colais	22	Lot n° 4	11a86ca	Oui

Lotissement 7 lots (délivré le 18 août 2006)

(7ème division/Sainte-Marie /Section E/parcelles 541c, 546a et 558b)

Nom de la rue	N° Maison	N° Du Lot	Superficie	Permis d'urbanisme délivré pour le lot
---------------	--------------	--------------	------------	---

Ourt, Fond Djèvrê	48	1	9a55ca	permis le 03/08/2007
Ourt, Fond Djèvrê	46	2	10a68ca	Non
Ourt, Fond Djèvrê	44	3	13a85ca	vendu
Ourt, Fond Djèvrê	42	4	10a74ca	permis délivré le 06/04/2007
Ourt, Fond Djèvrê	40	5	9a44ca	permis le 11/05/2007
Ourt, Fond Djèvrê	38	6	11a33ca	Non
Ourt, Fond Djèvrê	36	7	12a48ca	Non

Lotissement 4 lots (délivré le 12/12/2008)

(7ème Division/Ste-Marie-Chevigny /Section d/Parcelles644d)

Nom de la rue	N° Maison	N° Du Lot	Superficie	Permis d'urbanisme délivré pour le lot
Renaumont	106/B	1	10a 50 ca	Non
Renaumont	106/A	2	11a 43ca	Non
Renaumont	106/D	3	13a 04ca	Bâti
Renaumont	106/E	4	10a 37ca	Exclu du lotissement

Lotissement en 5 lots délivré le 20/02/1998

(7ème Division/Sainte-Marie/Section C/Parcelle 375Cpie)

Nom de la rue	N° Maison	N° Du Lot	Superficie	Permis d'urbanisme délivré pour le lot
Ste-Marie, Croix des Fourneaux	54	1	09a20ca	Non
Ste-Marie, Croix des Fourneaux	52	2	10a48ca	Non
Ste-Marie, Croix des Fourneaux	50	3	12a47ca	Oui
Ste-Marie, Croix des Fourneaux	48	4	12a38ca	Oui
Ste-Marie, Croix des Fourneaux	46	5	11a16ca	Oui

Lotissement en 13 lots délivré le 20/02/1998

(7ème Division/Sainte-Marie/Section C/Parcelles 349A pie & 356A pie)

Nom de la rue	N° Maison	N° Du Lot	Superficie	Permis d'urbanisme délivré pour le lot
Ste-Marie, Croix des Fourneaux	75	1	09a29ca	Oui
Ste-Marie, Croix des Fourneaux	73	2	12a03ca	Oui, permis le 30/06/2006)
Ste-Marie, Croix des Fourneaux	71	3	12a80ca	Non
Ste-Marie, Croix des Fourneaux	69	4	13a08ca	Oui

Ste-Marie, Croix des Fourneaux	67	5	13a07ca	Non
Ste-Marie, Croix des Fourneaux	65	6	12a33ca	Non
Ste-Marie, Croix des Fourneaux	63	7	11a33ca	Oui
Ste-Marie, Croix des Fourneaux	61	8	13a26ca	Non
Ste-Marie, Croix des Fourneaux	59	9	13a03ca	permis le 16/04/2010
Ste-Marie, Croix des Fourneaux	57	10	12a76ca	Non
Ste-Marie, Croix des Fourneaux	55	11	12a73ca	Oui, permis le 29/10/2004
Ste-Marie, Croix des Fourneaux	53	12	10a11ca	Oui
Ste-Marie, Croix des Fourneaux	51	13	09a33ca	Oui

Lotissement en 3 lots (autorisé le 20 avril 2007)

(7ème Division/Sainte-Marie/Section C/Parcelles 550)

Nom de la rue	N° Maison	N° du Lot	Superficie	Permis d'urbanisme délivré pour le lot
Ste-Marie, Jupille	16	Lot n° 1	12a 01ca	permis le 14/12/2007
Ste-Marie, Jupille	18	Lot n° 2	16a 56ca	Non
Ste-Marie, Jupille	SN	Lot n° 3	2Ha 37a 80ca	Zone agricole

Lotissement en 6 lots délivré le 20/02/1998

(7ème Division/Sainte-Marie/Section C/Parcelles 205 K, 212 E, 207 B & 207 D)

Nom de la rue	N° Maison	N° du Lot	Superficie	Permis d'urbanisme délivré pour le lot
Ste-Marie, Rue du Lavoir	20	Lot n° 1	09a61ca	Non
Ste-Marie, Rue du Lavoir	18	Lot n° 2	08a71ca	Non
Ste-Marie, Rue du Lavoir	16	Lot n° 3	46a00ca	Permis délivré le 24/11/2006
Ste-Marie, Wéz Gérard	35	Lot n° 4	27a39ca	NON
Ste-Marie, Wéz Gérard	33	Lot n° 5	21a21ca	Non
Ste-Marie, Wéz Gérard	31	Lot n° 6	19a39ca	Non

Lotissement en 5 lots DEMANDE EN COURS

(7ème Division/Sainte-Marie/Section B/Parcelles 662t4 et 662s4)

Nom de la rue	N° Maison	N° Du Lot	Superficie	Permis d'urbanisme délivré pour le lot
Wideumont-Station		1	6a 74ca	non
Wideumont-Station		2	6a 93ca	non
Wideumont-Station		3	10a 37ca	non
Wideumont-Station		4	6a 63ca	non
Wideumont-Station		5	4a 54ca	non

LISTE DES LOTISSEMENTS : ANCIENNE COMMUNE DE SAINT-PIERRE

Lotissement en 2 lots délivré le 07/04/2006

(8ème Division/Saint-Pierre/Section B/Parcelles 844h)

Nom de la rue	N° Maison	N° Du Lot	Superficie	Permis d'urbanisme délivré pour le lot
Flohimont, Buisson Poncin	6	1	20a86ca	non
Flohimont, Buisson Poncin	SN	2	37a30ca	Non → zone agricole

Lotissement en 10 lots, (délivré le 12/12/2008)

(8ème Division/Saint-Pierre/Section B/Parcelle 453t2 et 471d)

Nom de la rue	N° Maison	N° Du Lot	Superfici e	Permis d'urbanisme délivré pour le lot
Presseux, Champ Colin	52	1	13a 20 ca	Bâti
Presseux, Champ Colin	50	2	11a 76ca	Permis le 7/08/2015
Presseux, Champ Colin	48	3	13a 15ca	Permis le 19/11/2010
Presseux, Champ Colin	46	4	14a 10ca	Permis délivré janvier 2017
Presseux, Champ Colin	44	5	10a 03ca	Vendu
Presseux, Champ Colin	42	6	10a 76ca	Permis le 19/11/2010
Presseux, Champ Colin	40	7	9a 77ca	Permis délivré (23/05/2014)
Presseux, Champ Colin	38	8	9a 67ca	Permis délivré le 1/6/2012
Presseux, Champ Colin	----	9	9a 37ca	Exclus du lotissement
Presseux, Champ Colin	----	10	-	Lot agricole

Lotissement en 4 lots, (délivré le 27/10/2006)

(8ème Division/Saint-Pierre/Section B/Parcelle 818E/partie)

Nom de la rue	N° Maison	N° Du Lot	Superficie	Permis d'urbanisme délivré pour le lot
Flohimont, Champ Colin	10	1	12 ares	Non
Flohimont, Champ Colin	8	2	45 ares 09 ca	Déjà bâti
Flohimont, Champ Colin	6	3	14 ares 50 ca	Non
Flohimont, Champ Colin	4	4	14 ares 50 ca	Non

Lotissement 5 lots délivré le 23/01/2004

(8ème Division/Saint-Pierre/Section B/Parcelles 1054 D & 1062 D)

Nom de la rue	N° Maison	N° Du Lot	Superficie	Permis d'urbanisme délivré pour le lot
Lamouline, Beuylimont	3/A	1	10a95ca	???
Lamouline, Beuylimont	3/B	2	10a73ca	???

Lamouline, Beuylimont	3/C	3	10a96ca	permis
Lamouline, Beuylimont	3/D	4	11a08ca	permis le 21/05/2010
Lamouline, Beuylimont	3/E	5	11a17ca	???

Lotissement 32 lots délivré le 13/02/2009

(8ème Division/Saint-Pierre/Section C, parcelles n° 971a, 973e, 974d, 972e, 971c)

Nom de la rue	N° Maison	N° Du Lot	Superfici e	Permis d'urbanisme délivré pour le lot
Lamouline, Route de Gauchy	47	1	7a 72ca	permis le 29/01/2010
Lamouline, Route de Gaumchy	45	2	14a 90ca	permis le 19/03/2010
Lamouline, Route de Gaumchy	43	3	6a 48ca	vendu
Lamouline, L'Enclos Hardy	16	4	10a 22ca	vendu
Lamouline, L'Enclos Hardy	14	5	10a 78ca	non
Lamouline, L'Enclos Hardy	12	6	9a 41ca	Permis le 03/02/2012
Lamouline, L'Enclos Hardy	10	7	7a 83ca	non
Lamouline, L'Enclos Hardy	8	8	8a 72ca	vendu
Lamouline, L'Enclos Hardy	6	9	7a 38ca	non
Lamouline, L'Enclos Hardy	4	10	12a 93ca	non
Lamouline, Nouvelle rue.....		11	6a 64ca	permis
Lamouline, Nouvelle rue.....		12	6a 35ca	non
Lamouline, Nouvelle rue.....		13	8a 83ca	non
Lamouline, Nouvelle rue.....		14	8a 48ca	non
Lamouline, Nouvelle rue.....		15	3a 54ca	non
Lamouline, Nouvelle rue.....		16	3a 52ca	non
Lamouline, Nouvelle rue.....		17	8a 57ca	non
Lamouline, Nouvelle rue.....		18	12a 01ca	Permis le 19/08/2011
Lamouline, Route de Gauchy	41	19	6a 82ca	vendu
Lamouline, Route de Gauchy	39	20	11a 84ca	permis le 09/04/2010
Lamouline, Nouvelle rue.....		21	12a 62ca	non
Lamouline, Nouvelle rue.....		22	8a 09ca	permis
Lamouline, Nouvelle rue.....		23	11a 43ca	permis
Lamouline, Nouvelle rue.....		24	11a 50ca	permis
Lamouline, Nouvelle rue.....		25	11a 20ca	non
Lamouline, Nouvelle rue.....		26	11a 29ca	non
Lamouline, Nouvelle rue.....		27	9a 76ca	permisn
Lamouline, Nouvelle rue.....		28	6a 53ca	non
Lamouline, Nouvelle rue.....		29	7a 98ca	non
Lamouline, Nouvelle rue.....		30	36ca	Cabine électrique
Lamouline, Nouvelle rue.....		31	24a 67ca	Lot à urbaniser ultérieurement
Lamouline, L'Enclos Hardy		32	13a 35ca	A céder à la commune

Lotissement 5 lots (13 mars 2009)

(8ème Division/Saint-Pierre/Section C, parcelle n°997c)

Nom de la rue	N° Maison	N° Du Lot	Superfici e	Permis d'urbanisme délivré pour le lot
Lamouline, L'Enclos Hardy	37	1	9a 12ca	Non
Lamouline, L'Enclos Hardy	35	2	10a 86ca	Non
Lamouline, L'Enclos Hardy	33	3	09a 03ca	Permis délivré
Lamouline, L'Enclos Hardy	31	4	10a 01ca	Non
Lamouline, L'Enclos Hardy		5	50a 98ca	Lot agricole

Lotissement 3 lots délivré le 10/11/2005

(8ème Division/St-Pierre /Section C/Parcelles 927c, 926c, 1167c, 1166d, 1166b)

Nom de la rue	N° Maison	N° Du Lot	Superficie	Permis d'urbanisme délivré pour le lot
Lamouline, Route de Dinant		1	15a88ca	Non
Lamouline, Route de Dinant		2	4a97ca	
Lamouline, Route de Dinant		3	2ha58a72ca	Non → zone agricole

Lotissement en 6 lots délivré le 13/08/2004

(8ème Division/S-P/Section C/Parcelles 174a, 174b, 187a, 187b, 188c)

Nom de la rue	N° Maison	N° Du Lot	Superfici e	Permis d'urbanisme délivré pour le lot
Sberchamps, Au Monsay	59	1	9a87ca	Permis
Sberchamps, Au Monsay	57	2	9a28ca	Non
Sberchamps, Au Monsay	55	3	8a32ca	Non
Sberchamps, Au Monsay	53	4	9a80ca	Non
Sberchamps, Au Monsay	51	5	8a80ca	Non
Sberchamps, Au Monsay	SN	6	1a58ca	Non

Lotissement 12 lots délivré le 28/02/2003

(8ème Division/Saint-Pierre/Section A/Parcelle 191D)

Nom de la rue	N° Maison	N° Du Lot	Superficie	Permis d'urbanisme délivré pour le lot
Sberchamps, La Savenière	8	1	10a26ca	Non
Sberchamps, La Savenière	6	2	11a33ca	Idem
Sberchamps, La Savenière	4	3	11a56ca	Idem
Sberchamps, La Savenière	2	4	13a62ca	Idem
Sberchamps, Au Monsay	30	5	11a05ca	Idem
Sberchamps, Au Monsay	28	6	10a56ca	Idem
Sberchamps, Au Monsay	26	7	10a56ca	Idem
Sberchamps, Au Monsay	24	8	10a78ca	Idem
Sberchamps, Au Monsay	22	9	11a22ca	Idem
Sberchamps, Au Monsay	20	10	11a22ca	Idem
Sberchamps, Au Monsay	18	11	10a77ca	Idem
Sberchamps, Au Monsay	16	12	09a91ca	Idem

Lotissement 6 lots (délivré le 13/02/2009)

(8ème Division/Saint-Pierre/Section C/Parcelles 189P2, 191W et 198B)

Nom de la rue	N° Maison	N° Du Lot	Superficie	Permis d'urbanisme délivré pour le lot
Sberchamps, La Ruelle	1	1	6a 95ca	Non
Sberchamps, La Ruelle	3	2	7a 61ca	permis le 23/04/2010
Sberchamps, La Ruelle	5	3	8 a 15ca	permis le 23/04/2010
Sberchamps, La Ruelle	7	4	6a 49ca	Non
Sberchamps, La Ruelle	9	5	7a 39ca	Non
Sberchamps, La Ruelle	11	6	9a 96ca	Non

Lotissement 22 lots (délivré le 12/12/2008)

(8ème Division/SAINT-PIERRE/Section A/Parcelles1052E et 1052L)

Nom de rue	N° de maison	N° de lot	superficie	Permis d'urbanisme délivré pour le lot
St-Pierre, Le Pachis	4	1	7a57ca	NON
St-Pierre, Le Pachis	6	2	8a39ca	Permis le 04/12/2009
St-Pierre, Le Pachis	8	3	6a20ca	Permis 15/01/2010
St-Pierre, Le Pachis	10	4	8a03ca	Permis le 29/01/2010
Rue Fontaine Margot	33	5	10a30ca	NON
Rue Fontaine Margot	35	6	5a74ca	Permis le 04/09/2009
Rue Fontaine Margot	37	7	7a87ca	Permis le 30/04/2010
Rue Fontaine Margot	39	8	14a12ca	NON
Rue Fontaine Margot	41	9	15a73ca	Vendu
Rue Fontaine Margot	43	10	11a85ca	NON
Rue Fontaine Margot	45	11	16a63ca	NON
Rue Fontaine Margot	47	12	9a56ca	NON
Rue Fontaine Margot	49	13	11a07ca	NON
Rue Fontaine Margot	51	14	9a99ca	Permis de bâtir
St-Pierre, Le Pachis	12	15	8a33ca	Permis le permis le 20/11/2009
St- Pierre, Le Pachis	14	16	4a57ca	Permis le 12/12/2010
St-Pierre, Le Pachis	16	17	9a90ca	NON
St- Pierre, Le Pachis	18	18	13a31ca	Vendu
St-Pierre, Le Pachis	20	19	9a09ca	Vendu
St- Pierre, Le Pachis	22	20	11a25ca	NON
St-Pierre, Le Pachis	24	21	10a81ca	NON
St- Pierre, Le Pachis	26	22	10a70ca	NON
St- Pierre, Le Pachis	28	23	7a67ca	permis le 16/04/2010

Lotissement 4 lots délivré le 18/03/2005

(8^{ème} Division/Saint-Pierre/Section A/Parcelle1090g)

<i>Nom de la rue</i>	<i>N° Maison</i>	<i>N° Du Lot</i>	<i>Superficie</i>	<i>Permis d'urbanisme délivré pour le lot</i>
St-Pierre, Le Pachis	38	1	10a84ca	Vendu
St-Pierre, Le Pachis	36	2	10a37ca	Permis délivré le 11/01/2008
St-Pierre, Rue Fosse Moray	5	3	12a54ca	Permis délivré le 12/05/2006
St-Pierre, Rue Fosse Moray OU St-Pierre, Ruelle des Mais	3 2	4	13a25ca	vendu

Lotissement 4 lots délivré le 25/02/2000

(8^{ème} Division/Saint-Pierre/Section A/Parcelle 972 C)

<i>Nom de la rue</i>	<i>N° Maison</i>	<i>N° Du Lot</i>	<i>Superficie</i>	<i>Permis d'urbanisme délivré pour le lot</i>
St-Pierre, Rue Fosse Moray	40	1	10a43ca	Permis le 17/12/2004
St-Pierre, Rue Fosse Moray	38	2	12a07ca	Non
St-Pierre, Rue Fosse Moray	36	3	12a09ca	Permis le 11/07/2003
St-Pierre, Rue Fosse Moray	34	4	12a10ca	Permis le 04/02/2002

Lotissement 4 lots délivré le 18/03/2005

(8^{ème} Division/Saint-Pierre/Section A/Parcelle1090g)

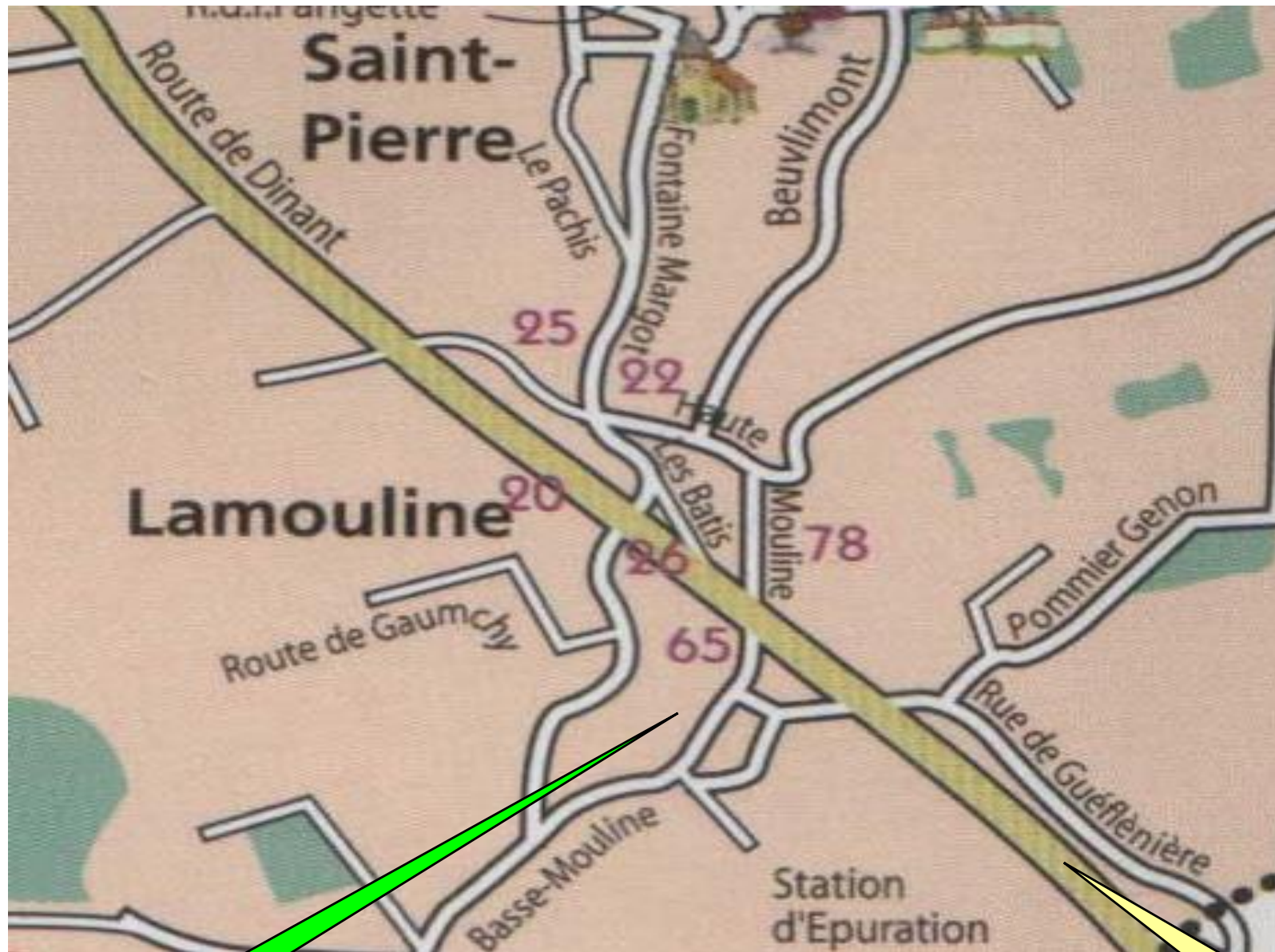
<i>Nom de la rue</i>	<i>N° Maison</i>	<i>N° Du Lot</i>	<i>Superficie</i>	<i>Permis d'urbanisme délivré pour le lot</i>
St-Pierre, Le Pachis	38	1	10a84ca	Vendu
St-Pierre, Le Pachis	36	2	10a37ca	Permis délivré le 11/01/2008
St-Pierre, Rue Fosse Moray	5	3	12a54ca	Permis délivré le 12/05/2006
St-Pierre, Rue Fosse Moray OU St-Pierre, Ruelle des Mais	3 2	4	13a25ca	vendu

Lotissement 6 lots (permis délivré le 26/02/2016)

(8^{ème} Division/Saint-Pierre/Section C, parcelles n° 971c, 972g, 976b)

<i>Nom de la rue</i>	<i>N° Maison</i>	<i>N° Du Lot</i>	<i>Superficie</i>	<i>Permis d'urbanisme délivré pour le lot</i>
Lamouline, Le Ban Pré	80	1	9ares 16ca	Non

Lamouline, Le Ban Pré	82	2	13ares 24ca	Non
Lamouline, Le Ban Pré	84	3a	3ares 77ca	Non
Lamouline, Le Ban Pré	86	3b	5 ares 03ca	Non
Lamouline, Le Ban Pré	88	4	9ares 83ca	Non
Lamouline, Le Ban Pré	90	5	7ares 95ca	non
Lamouline, Le Ban Pré	-	6	5ares 65ca	exclus



Situation du lotissement

Vers Neufchâteau

Lotissement 3 lots en cours
(8^{ème} Division/Saint-Pierre/Section C, parcelle 967K)

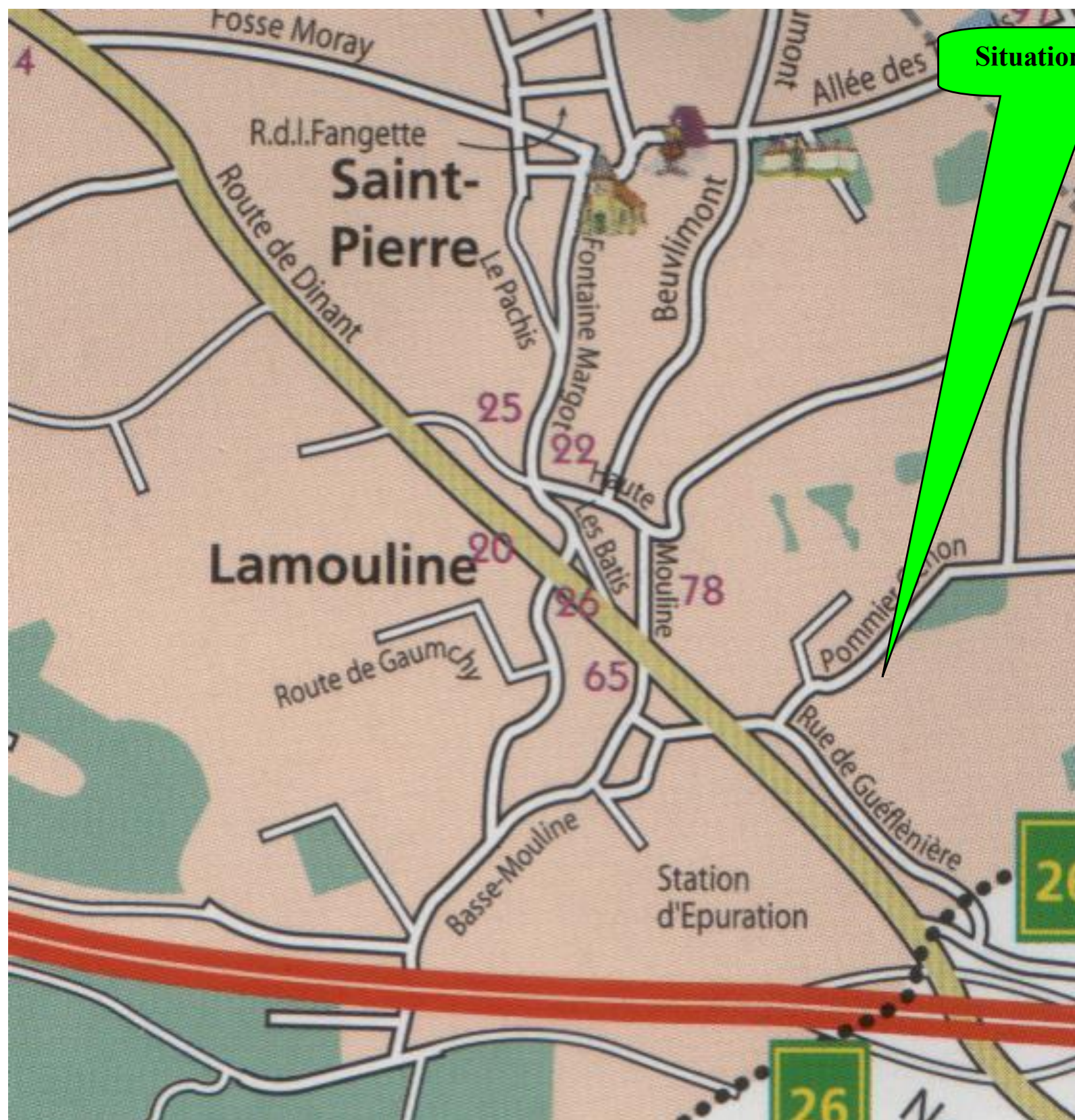
<i>Nom de la rue</i>	<i>N° Maison</i>	<i>N° Du Lot</i>	<i>Superficie</i>	<i>Permis d'urbanisme délivré pour le lot</i>
Lamouline, Route de Gaumchy	42	1	13a98ca	Non
Lamouline, Route de Gaumchy	44	2	13a03ca	Oui
Lamouline, Route de Gaumchy	33	3	18a98ca	Oui



Situation du Lotissement

Lotissement 3 lots en cours
(8^{ème} Division/Saint-Pierre/Section C, PARCELLES 729B , 733A ET 740)

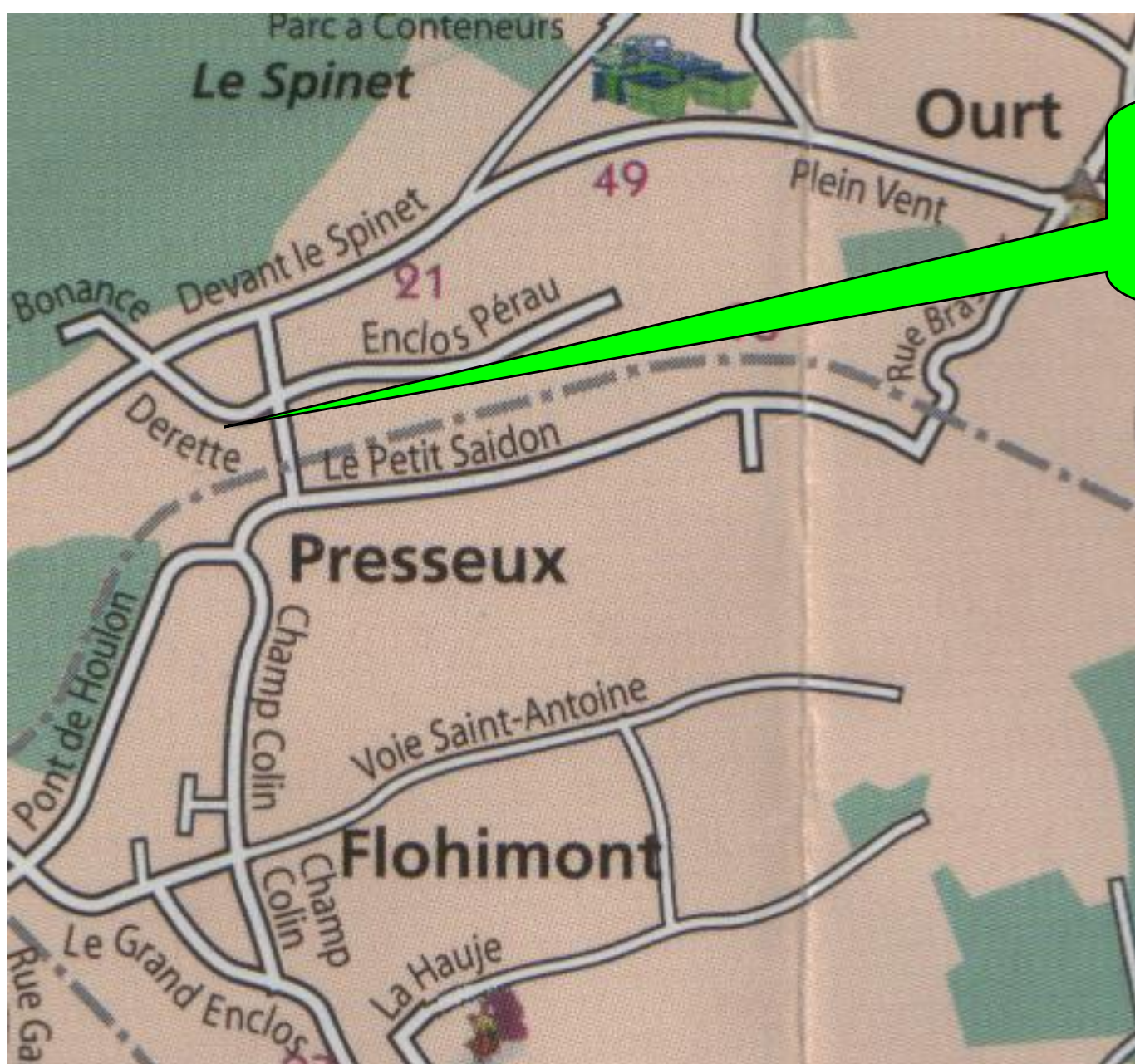
<i>Nom de la rue</i>	<i>N° Maison</i>	<i>N° Du Lot</i>	<i>Superficie</i>	<i>Permis d'urbanisme délivré pour le lot</i>
Lamouline, Pommier Genon		1	11ares01ca	Non
Lamouline, Pommier Genon		2	11ares04ca	OUI
Lamouline, Pommier Genon		3	14ares 56ca	OUI



Lotissement en 6 lots permis délivré le 06/10/2017

(8^{ème} Division/Saint-Pierre/Section B, parcelles 201D et F)

<i>Nom de la rue</i>	<i>N° Maison</i>	<i>N° Du Lot</i>	<i>Superficie</i>	<i>Permis d'urbanisme délivré pour le lot</i>
Presseux, Derette	18	1	7ares 37ca	non
Presseux, Derette	16	2	6ares 67ca	non
Presseux, Derette	14	3	8ares 21 ca	non
Presseux, Derette	12	4	9ares 77ca	non
Presseux, Derette	10	5	14ares 55ca	non
Presseux, Derette	8	6	10ares 40ca	non



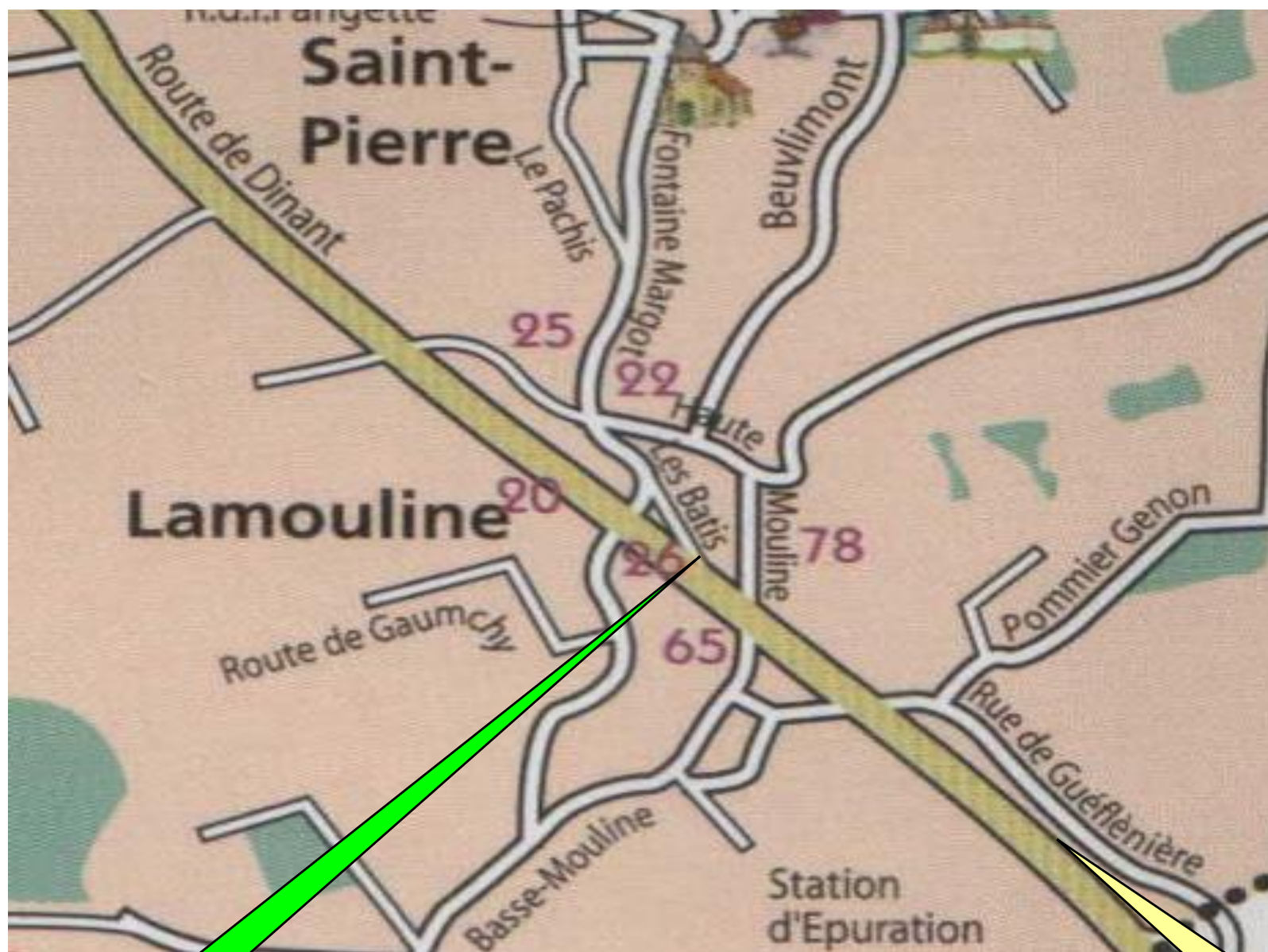
Situation du Lotissement

Lotissement 19 lots (permis délivré le 10/08/2018)

(8^{ème} Division/Saint-Pierre/Section C, parcelles n° 852d, 853b, 857f et 857e)

<i>Nom de la rue</i>	<i>N° Maison</i>	<i>N° Du Lot</i>	<i>Superficie</i>	<i>Permis d'urbanisme délivré pour le lot</i>
Lamouline, Le Ban Pré	78	1	10a90ca	Non
Lamouline, Le Ban Pré	76	2	13a73ca	Non

Lamouline, Le Ban Pré	74	3	18a10ca	Non
Lamouline, Le Ban Pré	72	3	8a40ca	Non
Lamouline, Le Ban Pré	70	4	8a40ca	Non
Lamouline, Le Ban Pré	18	5	11a15ca	Non
Lamouline, Le Ban Pré	30	6	11a00	Non
Lamouline, Le Ban Pré	30	7	7a61ca	Non
Lamouline, Le Ban Pré	28	8	4a93ca	Non
Lamouline, Le Ban Pré	26	9	4a75ca	Non
Lamouline, Le Ban Pré	24	10	7a34ca	Non
Lamouline, Le Ban Pré	22	11	8a65ca	Non
Lamouline, Le Ban Pré	20	12	7a62ca	Non
Lamouline, Le Ban Pré	60	13	9a73ca	Non
Lamouline, Le Ban Pré	62	14	10a16ca	Non
Lamouline, Le Ban Pré	64	15	12a12ca	Non
Lamouline, Le Ban Pré	66	16	17a92ca	Non
Lamouline, Le Ban Pré	68	17	13a00	Non
Lamouline, Le Ban Pré	2 A et B	18	24a18ca	Non
Lamouline, Le Ban Pré	-	19	14a40ca	Solde de la zone



Situation du lotissement

Vers Neufchâteau